



# Cercle Pierre Landais

Institutions et politiques publiques  
Un nouvel âge d'or pour la Bretagne

## Institutions

### Organisation territoriale de la Bretagne

septembre 2011

*L'Union est fondée sur les valeurs de respect de la dignité humaine, de liberté, de démocratie, d'égalité, de l'État de droit, ainsi que de respect des droits de l'homme, y compris des droits des personnes appartenant à des minorités. Ces valeurs sont communes aux États membres dans une société caractérisée par le pluralisme, la non-discrimination, la tolérance, la justice, la solidarité et l'égalité entre les femmes et les hommes.*

*Article I-2 du projet de  
Traité de Constitution Européenne*

*Projet de traité modificatif, nouvel Article 2 du traité de l'Union européenne, selon les documents approuvés  
lors de la Conférence intergouvernementale du 18 octobre 2007 à Lisbonne*

*La Charte incarne même l'idée que le degré d'autonomie dont jouissent les collectivités locales peut être  
considéré comme la pierre d'achoppement d'une démocratie véritable.*

*Charte européenne de l'autonomie locale  
(STE n° 122)*

*Rapport explicatif*

<http://conventions.coe.int/Treaty/FR/Reports/Html/122.htm>



## SOMMAIRE

<b>SOMMAIRE .....</b>	<b>3</b>
<b>LEXIQUE.....</b>	<b>5</b>
<b>INTRODUCTION .....</b>	<b>6</b>
<b>DEMARCHE D'EVALUATION .....</b>	<b>6</b>
<b>ENTITES ACTUELLES.....</b>	<b>8</b>
LES COMMUNES .....	8
LES COMMUNAUTES .....	9
LES PAYS.....	14
<b>OPTIMISATION DE L'ORGANISATION TERRITORIALE .....</b>	<b>22</b>
DEFINITIONS ET DENOMINATIONS .....	22
DOTATION, PEREQUATION ET SOLIDARITE.....	23
RECONFIGURATION DES COMMUNAUTES ET PAYS .....	23
<i>Réduction des écarts</i> .....	23
<i>Pays</i> .....	23
<i>Communautés</i> .....	24
<b>CONCLUSION .....</b>	<b>26</b>
 <b>ANNEXE A : DEFINITIONS EN COURS .....</b>	 <b>27</b>
LES COMMUNAUTES .....	27
LES EPCI .....	28
LES PAYS.....	28
<b>ANNEXE B : LES CRITERES D'EVALUATION .....</b>	<b>30</b>
LA POPULATION .....	30
LE REVENU FISCAL.....	30
<b>ANNEXE C - COMMUNES DE BRETAGNE .....</b>	<b>32</b>
<b>ANNEXE D - PAYS ET COMMUNAUTES DE BRETAGNE .....</b>	<b>87</b>
PAYS D'AURAY .....	87
PAYS DE BREST.....	89
PAYS DE BROCELIANDE .....	92
PAYS DE CHATEAUBRIANT.....	94
PAYS DE CORNOUAILLE .....	96
PAYS DE DINAN .....	99
PAYS DE FOUGERES .....	102
PAYS DE GUINGAMP.....	105



PAYS DE GRAND LIEU, MACHECOUL, LOGNE .....	107
PAYS DE LORIENT .....	108
PAYS DE MORLAIX .....	110
PAYS DE PLOËRMEL - CŒUR DE BRETAGNE .....	113
PAYS DE PONTIVY .....	115
PAYS DE REDON ET VILAINE .....	117
PAYS DE RENNES .....	120
PAYS DE RETZ .....	123
PAYS DE SAINT-BRIEUC .....	124
PAYS DE SAINT-MALO .....	126
PAYS DE VANNES .....	128
PAYS DE VITRE - PORTE DE BRETAGNE .....	130
PAYS DES VALLONS DE VILAINE .....	132
PAYS DU CENTRE-BRETAGNE .....	133
PAYS DU CENTRE-OUEST BRETAGNE .....	134
PAYS DU TREGOR-GOËLO .....	137
PAYS DU VIGNOBLE NANTAIS .....	140
PAYS DE NANTES .....	141
PAYS DE SAINT-NAZAIRE .....	142
PAYS D'ANCENIS .....	144



## LEXIQUE

EPCI : Etablissement public de coopération intercommunale  
DGF : dotation globale de fonctionnement



## INTRODUCTION

Le présent document traite de l'organisation territoriale de la Bretagne, de son organisation actuelle et de son organisation future dans la perspective de sa réunification et de l'optimisation de ses institutions.

Partant du principe que les 1491 communes actuelles de Bretagne<sup>1</sup> constituent le maillage de base de l'organisation territoriale de la Bretagne, cette étude évalue l'organisation actuelle en pays et communautés (EPCI). Ce document part de l'état des lieux antérieur à la réforme des collectivités territoriales de décembre 2011<sup>2</sup>, qui conduit à un certain nombre de reconfiguration des communautés de communes, en particulier le rattachement de communes isolées. Il n'est pas tenu compte de ces modifications qui ne conduisent pas à des résultats fondamentalement différents de l'analyse. Qui plus est, on peut à partir des observations, imaginer des réorganisations plus appropriées que celles en cours.

La réforme des collectivités locales supprime aussi le pays au sens des lois Pasqua-Voinet ce qui illustre surtout les revirements et le manque de vision de l'Etat dans l'organisation dont il a besoin et son incapacité à se projeter résolument dans l'avenir. Rien n'interdit cependant à la Bretagne de continuer à s'organiser en pays, ce qu'elle a entrepris de faire avec beaucoup d'esprit civique.

## DEMARCHE D'EVALUATION

L'évaluation de l'organisation actuelle est effectuée selon trois paramètres :

- la population, en termes de population communale (voir définition en annexe A)
- la superficie (en km<sup>2</sup>),
- le revenu net imposable des foyers des communes, sur la base de l'année 2007 (année disponible la plus récente)

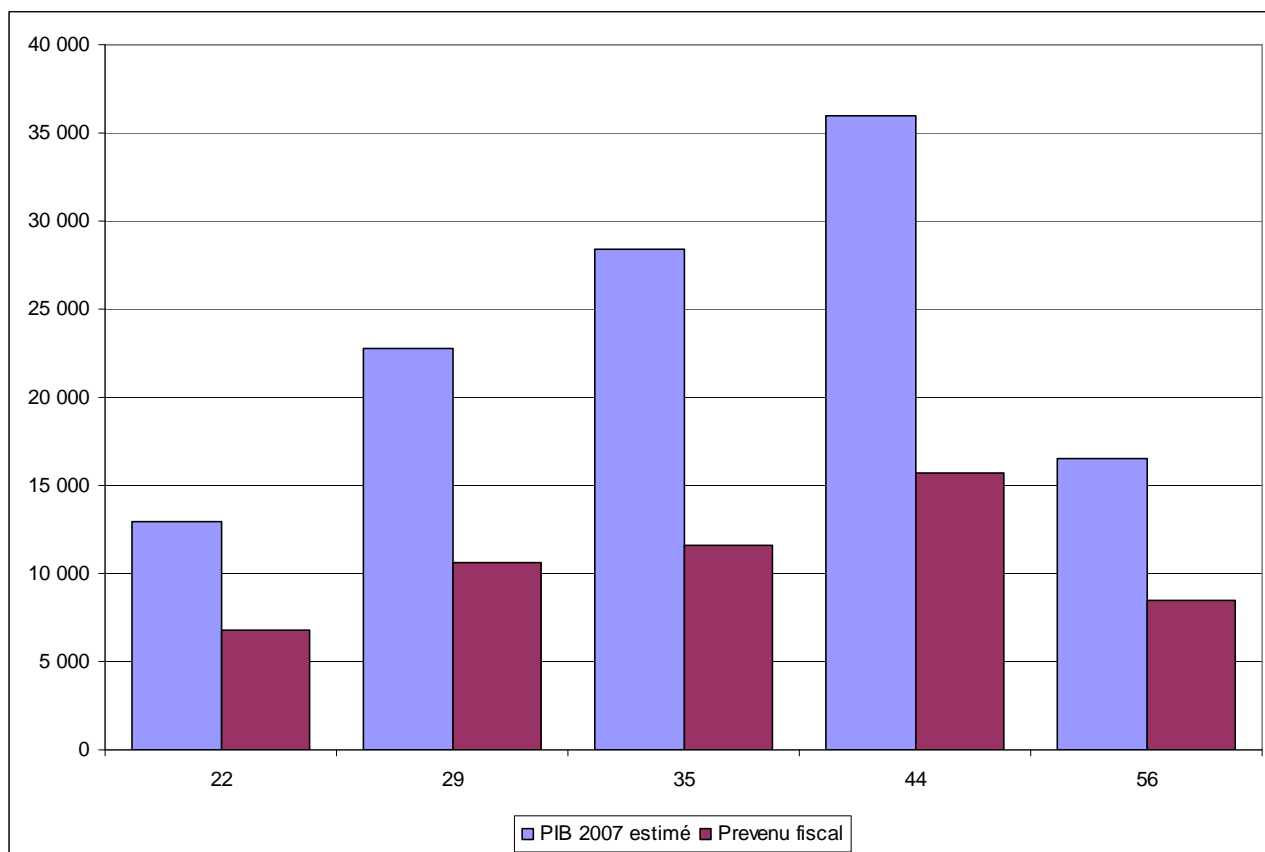
Il serait préférable d'évaluer le produit intérieur brut de chaque collectivité, mais ces données n'étant pas disponibles, le revenu fiscal apparaît comme un bon indicateur de substitution pour mesurer la richesse de cette collectivité.

---

<sup>1</sup> Sans tenir compte pour le moment de quelques communes perdues lors de la Révolution française

<sup>2</sup> Voir par exemple : <http://www.vie-publique.fr/actualite/dossier/collectivites-territoriales-reforme-2010/collectivites-territoriales-perspectives-enjeux-loi-du-16-decembre-2010.html>. Suite à cette loi, les regroupements de communes sont plus ou moins revus à l'initiative des préfets. Les changements en cours ne sont pas à même de modifier fondamentalement les résultats de la présente publication.





**1 - Comparatif entre revenu fiscal et PIB des départements pour 2007<sup>3</sup>**

	PIB 2007 estimé (M€)	Prevenu fiscal (M€)	Rapport	Ecart
22	12 926	6 821	52,8%	7,1%
29	22 745	10 666	46,9%	1,2%
35	28 429	11 588	40,8%	-4,9%
44	36 024	15 729	43,7%	-2,0%
56	16 553	8 512	51,4%	5,7%
Bzh	116 676	53 315	<b>45,7%</b>	

## 2 - Revenu fiscal et PIB des départements pour 2007

Les deux premiers critères, population et revenu fiscal apparaissent comme les plus importants pour l'organisation territoriale. Ils sont lentement évolutifs et permettent d'établir et consolider une architecture politique et administrative adaptée à la Bretagne.

Les définitions utilisées et les données de base sont produites dans les différentes annexes :

- Annexe A : les définitions relatives aux communautés et aux pays
- Annexe B : les définitions relatives aux critères d'évaluation
- Annexe C : les données relatives aux communes de Bretagne
- Annexe D : les données relatives aux pays et communautés de Bretagne avec les cartes des pays.

<sup>3</sup> Ce comparatif doit être considéré comme indicatif, étant donné que les données sur le PIB des départements ont été extrapolées à partir des PIB de 2001 et 2007.

**Remarque à caractère historique** : la Bretagne est le premier pays européen qui a effectué, sous le gouvernement de Pierre Landais, un recensement de sa population pour établir des bases fiscales les plus appropriées.

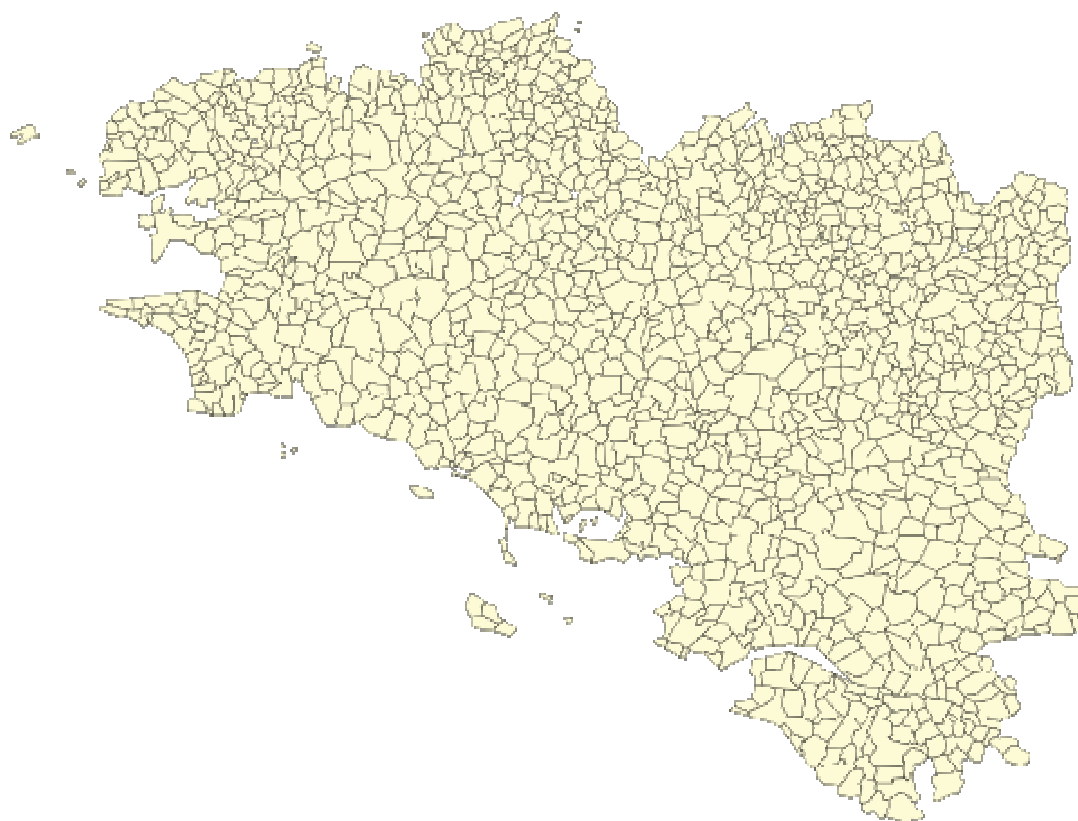
## ENTITES ACTUELLES

### Les communes

Le tableau de synthèse des 1491 communes de Bretagne est produit en annexe C. On détermine pour chaque commune : la population municipale, le revenu fiscal, la superficie. On détermine à partir de ce tableau les les extrema et ratios suivants :

	habitants	revenu fiscal (€)	Superficie (km <sup>2</sup> )
Minimum (Loc-Envel)	83	643 254	
Moyenne	2 951	35 758 161	22,83
Maximum (Nantes)	283 288	3 723 100 752	117,58
ratio maximum / moyenne	0,028	0,018	
ratio minimum / moyenne	96,0	104,1	5,15
Amplitude	3413	5788	

**Tableau 1 - Disparités entre communes de Bretagne**



**Figure 3 - Les 1491 communes de Bretagne, substrat de toute organisation territoriale**



## Les communautés

Les 1491 communes de Bretagne sont regroupées en 141 Communautés de communes, à statut d'EPCI (Etablissement public à comptabilité intégrée). Toutes les communes ne sont pas rattachées à des Communautés.



Figure 4 - Communautés de communes de Bretagne<sup>4</sup>

Les communautés sont présentées dans le tableau suivant, avec les trois paramètres d'évaluation retenus :

	Communauté	Population municipale	Revenu net imposable foyers fiscaux en 2007	superficie	C
			€	km <sup>2</sup>	
1	<b>CU Nantes Métropole</b>	580 839	7 749 101 723	523,35	24
2	<b>CA Rennes Métropole</b>	390 774	5 077 729 044	609,75	37
3	<b>CU de Brest Métropole Océane</b>	208 386	2 449 246 640	218,37	8
4	<b>CA du Pays de Lorient</b>	185 955	2 282 841 726	477,35	19
5	<b>CA du Pays de Vannes Agglomération</b>	129 165	1 757 054 888	508,57	24
6	<b>CA de CABRI - agglomération de Saint Brieuc</b>	111 929	1 423 430 259	252,57	14
7	<b>CARENE CA Région Nazairienne et de l'Estuaire</b>	115 932	1 412 341 255	320,27	10

<sup>4</sup> <http://www.geobreizh.com/breizh/fra/cartes.asp#territoires-contemporains>

	Communauté	Population municipale	Revenu net imposable foyers fiscaux en 2007	superficie	C
			€	km²	
8	<b>CAPAtlantique CA de la Presqu'île de Guérande - Atlantique</b>	71 606	1 107 106 765	392,42	15
9	<b>CA de Saint Malo Agglomération</b>	81 662	1 084 062 529	246	18
10	<b>CA Quimper Communauté</b>	85 589	1 071 378 540	281,34	7
11	<b>CA Morlaix-Communauté</b>	60 281	738 556 315	684,90	28
12	<b>CA Vitré communauté</b>	64 413	708 883 443	706,64	37
13	<b>CA Lannion - Trégor - Agglomération</b>	53 650	702 774 528	313,28	20
14	<b>CC du Pays d'Ancenis</b>	57 748	648 156 319	791,41	29
15	<b>CC d'Erdre et Gesvres</b>	52 494	647 016 564	509,36	12
16	<b>CC du Pays de Quimperlé</b>	52 299	622 555 685	606,97	16
17	<b>CC de Concarneau Cornouaille</b>	49 628	618 653 291	371,28	9
18	<b>CC du Pays d'Iroise</b>	44 358	579 834 667	317,05	20
19	<b>CC du Pays de Redon</b>	53 917	560 760 935	799,79	24
20	<b>CC du Pays de Landerneau Daoulas</b>	45 448	555 849 140	371,37	22
21	<b>CC du Pays d'Auray</b>	46 219	517 513 728	305,65	10
22	<b>CC Pontivy</b>	44 337	500 644 867	708,03	24
23	<b>CC de Dinan</b>	38 506	474 963 485	179,80	18
24	<b>CC du Pays Bigouden Sud</b>	36 745	471 663 454	167,09	12
25	<b>CC Fougères Communauté</b>	40 314	469 612 237	303	18
26	<b>CC de Pornic</b>	32 954	461 423 207	236,46	8
27	<b>CC de Plabennec et des Abers</b>	38 403	458 098 204	271,02	13
28	<b>CC du Pays Fouesnantais</b>	26 616	403 933 268	130,25	7
29	<b>CC de la Vallée de Clisson</b>	35 335	400 094 458	253,55	12
30	<b>CC de Grandlieu</b>	34 540	390 997 695	259,97	9
31	<b>CC du Pays de Landivisiau</b>	31 056	328 575 706	404,19	19
32	<b>CC du Castelbriantais</b>	32 805	319 483 243	621,30	19
33	<b>CC de la Bretagne Romantique</b>	30 297	315 001 300	428,26	25
34	<b>CC du Pays de Pontchâteau - Saint-Gildas des bois</b>	30 395	312 915 883	326,80	9
35	<b>CC Cideral</b>	27 936	305 310 902	500,16	21
36	<b>CC du Canton de Guichen - Acsor</b>	26 084	304 040 428	244,29	8
37	<b>CC Lamballe Communauté</b>	25 312	304 024 550	278	17
38	<b>CC Sud Estuaire</b>	26 991	303 849 368	197,48	6
39	<b>CC au Pays de la Roche aux Fées</b>	29 911	303 803 381	492,78	19
40	<b>CC Pays de Lesneven et de la côte des Légendes</b>	26 311	295 596 377	202,78	15
41	<b>CC de Moyenne Vilaine et du Semnon</b>	27 158	271 243 960	375,26	17
42	<b>CC du Loire Divatte</b>	23 385	264 738 471	147,91	6
43	<b>CC de Montfort Communauté</b>	23 153	262 599 354	194,48	8
44	<b>CC de la Côte d'Émeraude</b>	17 776	257 077 607	103,39	9
45	<b>CC du Pays du Roi Morvan</b>	25 716	249 747 955	763,30	21
46	<b>CC Loire et Sillon</b>	22 302	244 605 707	209,93	8
47	<b>CC Paimpol - Goëlo</b>	19 405	244 146 209	129,16	9
48	<b>CC de Guingamp</b>	21 641	242 699 084	95,57	6
49	<b>CC du Pays de Châteaugiron</b>	19 012	237 332 655	84,28	6
50	<b>CC du Pays Léonard</b>	19 909	235 551 327	112,84	8
51	<b>CC du Pays de Douarnenez</b>	19 353	233 115 079	105,51	5
52	<b>CC du Pays de Questembert</b>	20 732	219 843 979	328,07	13
53	<b>CC du Val d'Ille</b>	18 191	219 111 115	130,47	9
54	<b>CC de la Presqu'île de Rhuys</b>	13 181	217 012 361	101,49	5
55	<b>CC de Vallet</b>	18 619	208 260 070	128,26	6



	Communauté	Population municipale	Revenu net imposable foyers fiscaux en 2007	superficie	C
			€	km²	
56	CC du Kreiz - Breizh	20 995	206 780 937	740,95	28
57	CC du Sud Goëlo	13 534	202 244 809	58,91	6
58	CC de la Côte de Penthièvre	13 496	198 045 757	139,41	6
59	CC du Val d'Oust et de Lanvaux	18 605	197 972 522	317,42	16
60	CC de la Presqu'île de Crozon	16 660	197 903 060	194,15	7
61	CC de Blavet Bellevue Océan	15 622	195 765 649	116,60	5
62	CC de la région de Machecoul	18 372	191 686 068	274,29	8
63	CC du Pays de Muzillac	15 577	189 739 118	214,90	8
64	CC du Haut Pays Bigouden	16 781	188 699 810	211,14	10
65	CC de Châteaulin et du Porzay	15 728	187 828 751	262,65	11
66	CC Sèvre, Maine et Goulaine	13 676	185 704 483	56,01	4
67	CC du Cap Sizun	16 350	178 544 643	177,37	11
68	CC du Pays de Ploërmel	15 347	177 907 943	194,55	7
69	CC du Pays de Lanvollon - Plouha	15 575	174 590 774	197,47	15
70	CC Coeur Pays de Retz	16 441	170 690 989	212,00	7
71	CC de Brocéliande	15 900	169 117 106	296,86	8
72	CC du Pays de Liffré	14 743	169 050 351	155,59	5
73	CC du Pays de La Gacilly	14 232	155 558 993	176,60	9
74	CC du Pays du Poher	14 260	153 343 261	242,07	8
75	CC de Plancoët Val d'Arguenon	13 680	153 299 866	177,56	11
76	CC de Haute Cornouaille	15 025	147 810 005	410,91	11
77	CC du Pays de Baud	14 023	145 138 734	225,79	6
78	CC de la Ria d'Etel	11 936	144 850 438	88,02	4
79	CC Coeur d'Estuaire	11 297	143 515 609	96,32	3
80	CC du Pays de Châteaudren - Plouagat	13 332	143 498 642	231,31	13
81	CC du Pays de Matignon	10 928	143 205 954	169,91	9
82	CC du Pays de Dol de Bretagne et de la Baie du Mont Saint Michel	13 670	142 220 335	137,51	8
83	CC de la Région de Blain	14 452	142 043 226	213,16	4
84	CC des Trois Rivières	11 568	133 993 103	95,33	9
85	CC de la Région de Plouay, du Scorff au Blavet	12 596	132 290 190	261,36	6
86	CC du Canton de Pipriac	13 434	132 173 120	245,46	9
87	CC du Pays d'Aubigné	12 757	131 902 076	166,74	10
88	CC de la Baie du Kernic	12 462	131 676 739	133,38	6
89	CC du Loch	12 453	131 640 459	194,32	6
90	CC de la Côte des Mégalithes	8 003	130 979 007	57,23	3
91	CC de la Région de Nozay	13 972	127 760 350	273,48	7
92	CC du Pays de Locminé	12 072	125 864 306	172,32	7
93	CC du Canton de Saint Aubin du Cormier	12 429	125 679 546	173,26	11
94	CC Coglais Communauté	11 643	118 370 460	162	11
95	CC du Pays de Moncontour de Bretagne	11 051	116 862 637	159,68	7
96	CC du Pays de Josselin	11 828	115 934 642	258,97	12
97	CC du Pays de Bécherel	10 843	113 418 763	121,22	10
98	CC du Pays de Montauban de Bretagne	10 361	112 304 800	132,06	8
99	CC du Pays Glazik	10 525	110 644 435	161,78	5
100	CC du Pays de Quintin	10 411	110 574 815	157,55	10
101	CC du Pays de Guer	10 927	109 082 175	176,41	6
102	CC Saint Jean Brévelay Communauté	10 192	101 434 409	210,14	7



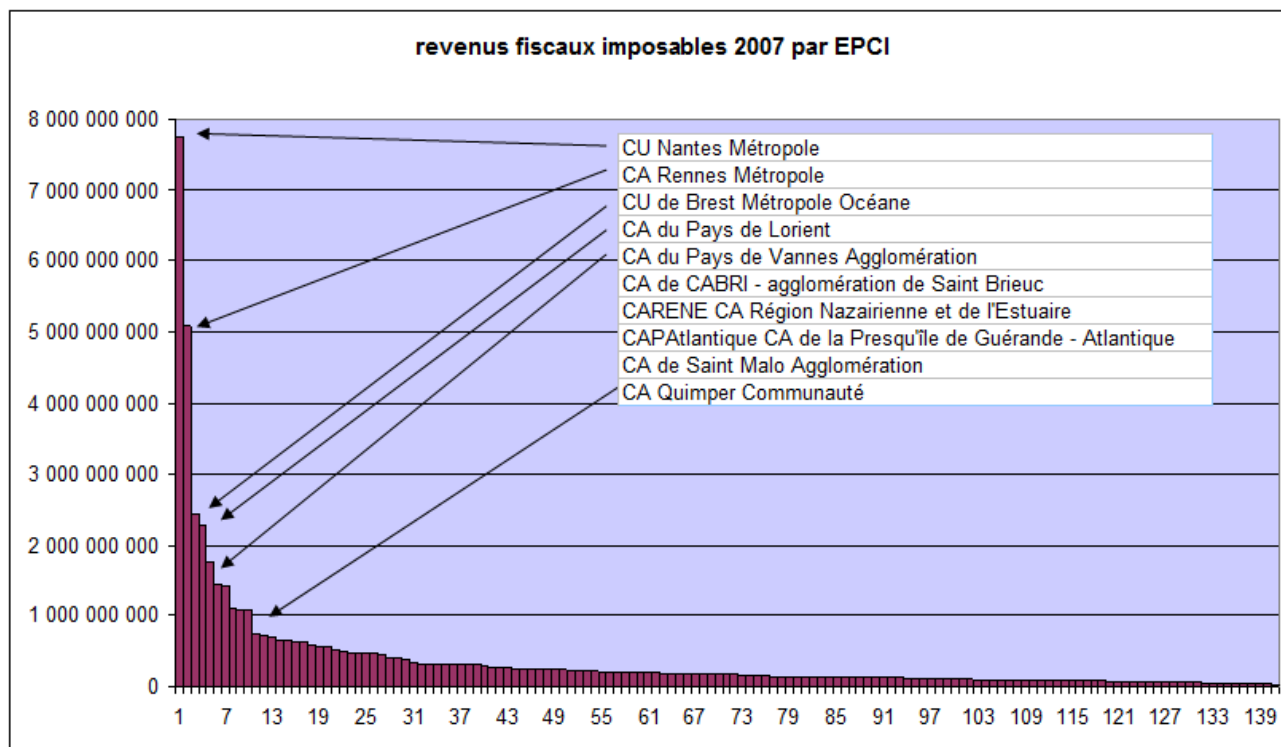
	Communauté	Population municipale	Revenu net imposable foyers fiscaux en 2007	superficie	C
			€	km²	
103	CC du Pays de St Méen-le-Grand	10 422	100 222 851	184,56	9
104	CC Rance Frémur	7 983	96 084 273	51,12	4
105	CC des Trois Rivières	6 420	95 329 199	48,58	3
106	CC du Pays de la Roche Bernard	8 747	95 120 547	138,01	4
107	CC de la Presqu'île de Lézardrieux	8 104	94 118 924	92,13	7
108	CC du Pays de Bégard	8 610	91 171 533	102,14	7
109	CC du Secteur de Derval	9 768	89 575 314	258,12	7
110	CC du Pays de Du Guesclin	8 710	88 769 267	227,43	9
111	CC Centre Armor Puissance 4	7 925	85 960 070	119,00	4
112	CC Antrain Communauté	9 139	85 065 397	220	10
113	CC du Pays Guerchais	8 186	84 249 929	88,61	8
114	CC de l'Aulne Maritime	7 494	82 735 994	103,08	4
115	CC Arguenon Hunaudaye	7 954	82 611 843	193,20	6
116	CC de la Loire Atlantique Méridionale	8 036	81 659 829	152,92	3
117	CC Fougères Communauté	8 725	81 399 514	159	8
118	CC du Pays de Maure de Bretagne	8 008	80 209 881	176,29	9
119	CC de Beg ar C'hra - Plouaret	7 917	79 770 003	229,08	8
120	CC Pleine Fougères - Baie du Mt St Michel	8 123	77 679 893	184,17	11
121	CC du Hardouinais Mené	7 748	76 724 592	249,68	9
122	CC de la Région de Pleyben	6 822	70 923 890	176,25	6
123	CC de Belle île en Mer	5 120	65 909 378	85,63	4
124	CC du Centre Trégor	6 236	64 280 921	105,19	8
125	CC du Pays d'Évran	6 088	62 946 618	120	8
126	CC du Méné	6 322	62 056 280	163,23	7
127	CC du Pays de Belle Isle en Terre	5 832	61 141 429	172,57	7
128	CC du Pays de Caulnes	5 958	60 737 467	134,11	8
129	CC du Pays de Maunon en Brocéliande	5 755	58 170 341	149,76	7
130	CC du Trieux	5 890	57 459 047	96,33	7
131	CC du Pays de Bourbriac	6 078	57 000 390	217,74	10
132	CC Callac-Argoat	6 299	52 013 230	727,87	11
133	CC du Porhoët	5 451	47 729 060	175,06	6
134	CC du Pays de Corlay	4 662	46 899 655	131,09	6
135	CC du Pays du Grand Fougeray	5 280	46 552 149	127,63	4
136	CC Pays Plélan	3 957	41 478 669	66,86	7
137	CC du Yeun Ellez	4 466	41 333 023	236,38	8
138	CC du Pays Rochois	4 062	39 449 487	51,53	6
139	CC des Monts d'Arrée	3 790	38 628 343	176,90	5
140	CC Guerdelan Mûr-de-Bretagne	3 546	36 855 530	92,28	5
141	CC du Pays d'Uzel près l'Oust	1 919	18 615 542	40,71	3

On constate que les Communautés représentent en moyenne :

- 10,6 communes
- 31 206 habitants
- 378 080 873 € de revenu fiscal
- 244,58 km² de superficie.



Si on classe les communautés par ordre de revenu fiscal décroissant, on fait apparaître une loi de Pareto très prononcée :

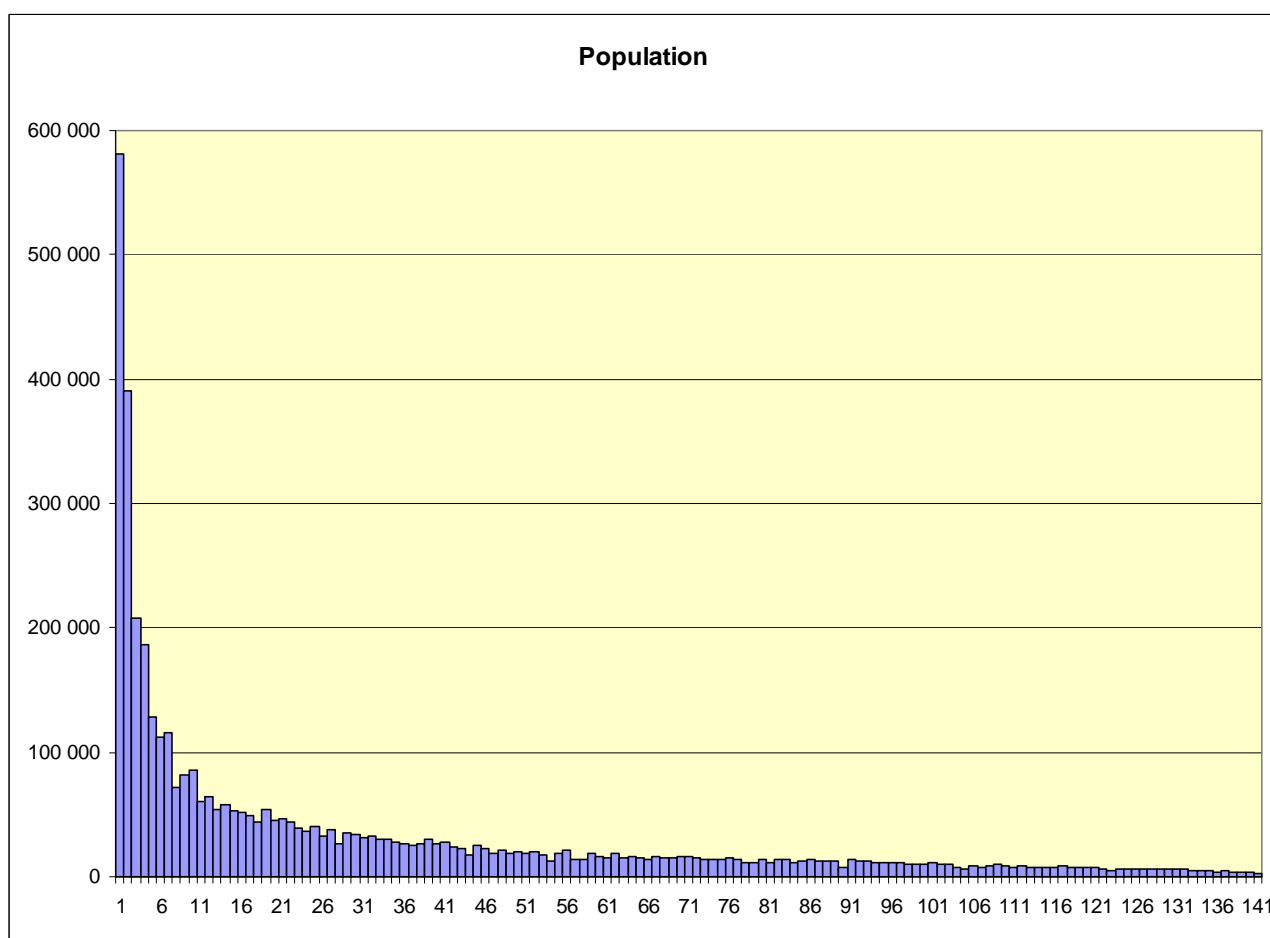


**Figure 5 - Classement des EPCI de Bretagne selon leur puissance fiscale**

On retrouve dans le top ten les principales communautés de communes de Bretagne : Nantes, Rennes, Brest, Lorient, Vannes, Saint Brieuc, Saint-Nazaire, (presqu'île de) Guérande, Saint Malo, Quimper. Ces 10 premières communautés représentent 49% de la puissance fiscale bretonne.

On constate surtout un écart important entre le revenu fiscal de Nantes et celui de la plus petite communauté de Bretagne, CC du Pays d'Uzel, qui ne représente que 0,24 % de celle de Nantes (soit un rapport de 1 à 416). Les dix dernières communautés ne représentent que 0,77 % de cette puissance fiscale.

Si on représente la courbe de population en conservant le classement des communautés selon le revenu fiscal, on constate assez peu d'inversions:



**Figure 6 - Population des EPCI de Bretagne selon le classement précédent de leur puissance fiscale**

Il apparaît bien que la disparité en population est un peu moins prononcée que pour le revenu fiscal : les dix premières communautés représentent 47,6 % et les dix dernières 0,77 %

## Les pays

La constitution des pays au sens des lois Pasqua et Voynet est presque achevée en Bretagne :

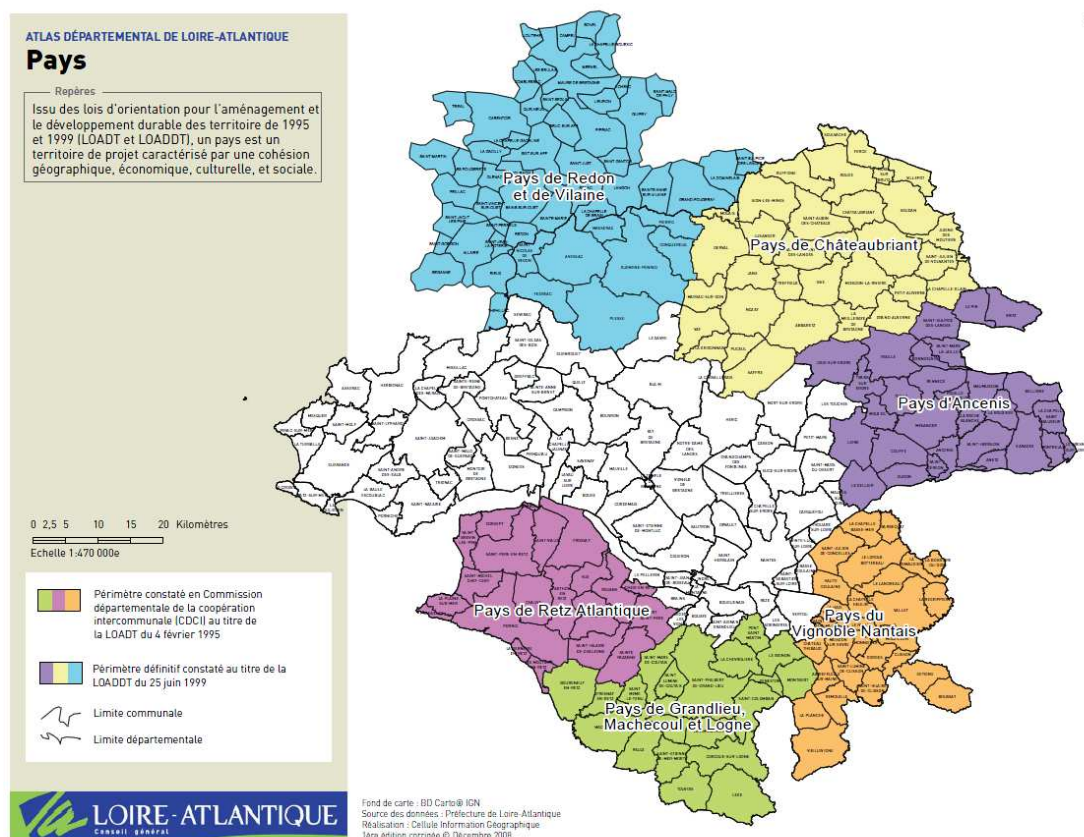




Figure 7 - Pays de Bretagne selon la loi Voynet<sup>5</sup>

Il subsiste dans l'actuel département de Loire-Atlantique une zone blanche comprenant Nantes et Saint-Nazaire non constituée en pays :

<sup>5</sup> <http://www.geobreizh.com/breizh/fra/cartes.asp#territoires-contemporains>

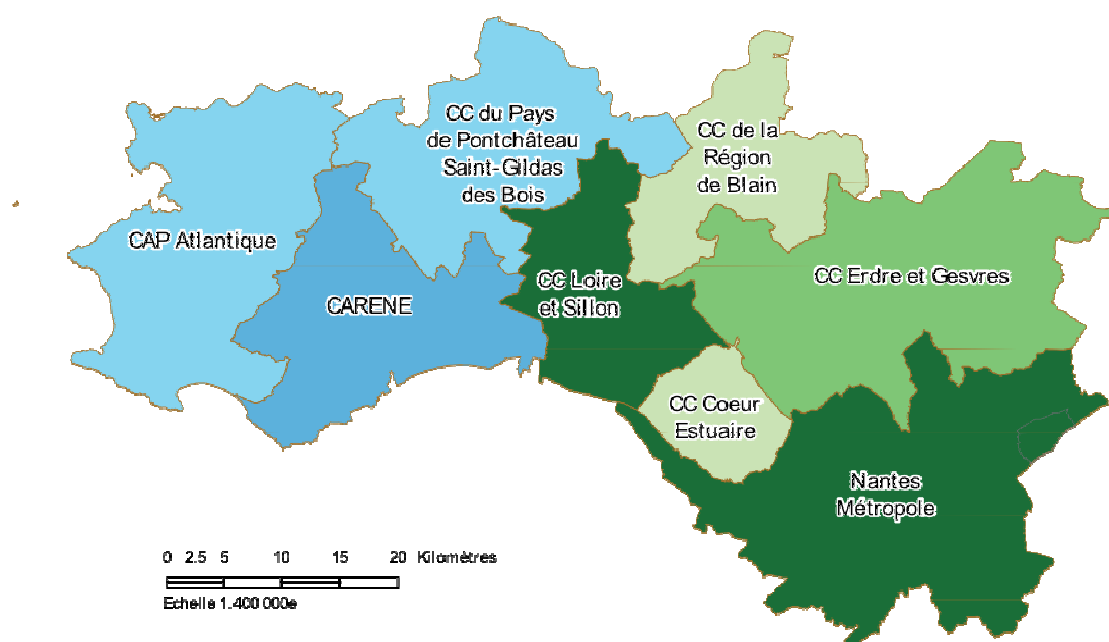


**Figure 8 - Carte des pays de Loire-Atlantique<sup>6</sup>**

Afin de pouvoir mener l'évaluation de la Bretagne en termes de pays, deux pseudo-pays sont proposés pour cette zone blanche, un « Pays de Nantes » et un « Pays de Saint-Nazaire » correspondant aux regroupements géographiques ci-dessous :

<sup>6</sup> Site de l'atlas de Bretagne





## 9 - Pays de Nantes (vert) et pays de Saint-Nazaire (bleu)

Ces deux pays étant définis, il est possible d'établir le tableau de synthèse des pays de Bretagne :

	Commune	Population municipale	Revenu net imposable foyers fiscaux en 2007	superficie	C	EPCI
			€	km <sup>2</sup>		
Pays de Nantes		644 630	8 539 633 896	1 129	39	3
Pays de Rennes		455 477	5 835 125 241	1 145	67	5
Pays de Brest		387 060	4 619 264 082	1 678	89	7
Pays de Cornouaille		330 628	4 101 202 705	2 487	95	10
Pays de Saint-Nazaire		254 687	3 219 012 836	1 463	46	5
Pays de Lorient		214 173	2 610 897 565	855	30	3
Pays de Vannes		199 855	2 610 411 352	1 485	60	6
Pays de Saint-Brieuc		193 658	2 441 142 897	1 165	64	7
Pays de Saint-Malo		162 561	2 041 475 350	1 106	72	5
Pays de Morlaix		123 708	1 434 360 087	1 335	61	4
Pays du Trégor-Goëlo		118 452	1 479 426 897	1 033	69	7
Pays du Centre-Ouest Bretagne		105 581	1 044 335 829	3 698	109	10
Pays de Dinan		103 764	1 204 097 442	1 320	80	9
Pays de Vitré - Porte de Bretagne		102 510	1 096 936 753	1 288	64	3
Pays de Redon et Vilaine		94 871	975 255 078	1 526	55	5
Pays du Vignoble nantais		91 015	1 058 797 482	586	28	4
Pays d'Auray		85 368	1 078 167 018	606	28	5
Pays de Pontivy		84 188	907 928 736	1 377	45	4
Pays de Fougères		82 250	880 127 154	1 017	58	5
Pays de Guingamp		76 958	827 560 899	1 113	65	7
Pays de Retz		76 386	935 963 564	646	21	3
Pays de Brocéliande		70 679	757 662 874	929	43	5
Pays de Ploërmel - Cœur de Bretagne		67 913	706 796 683	1 272	54	6



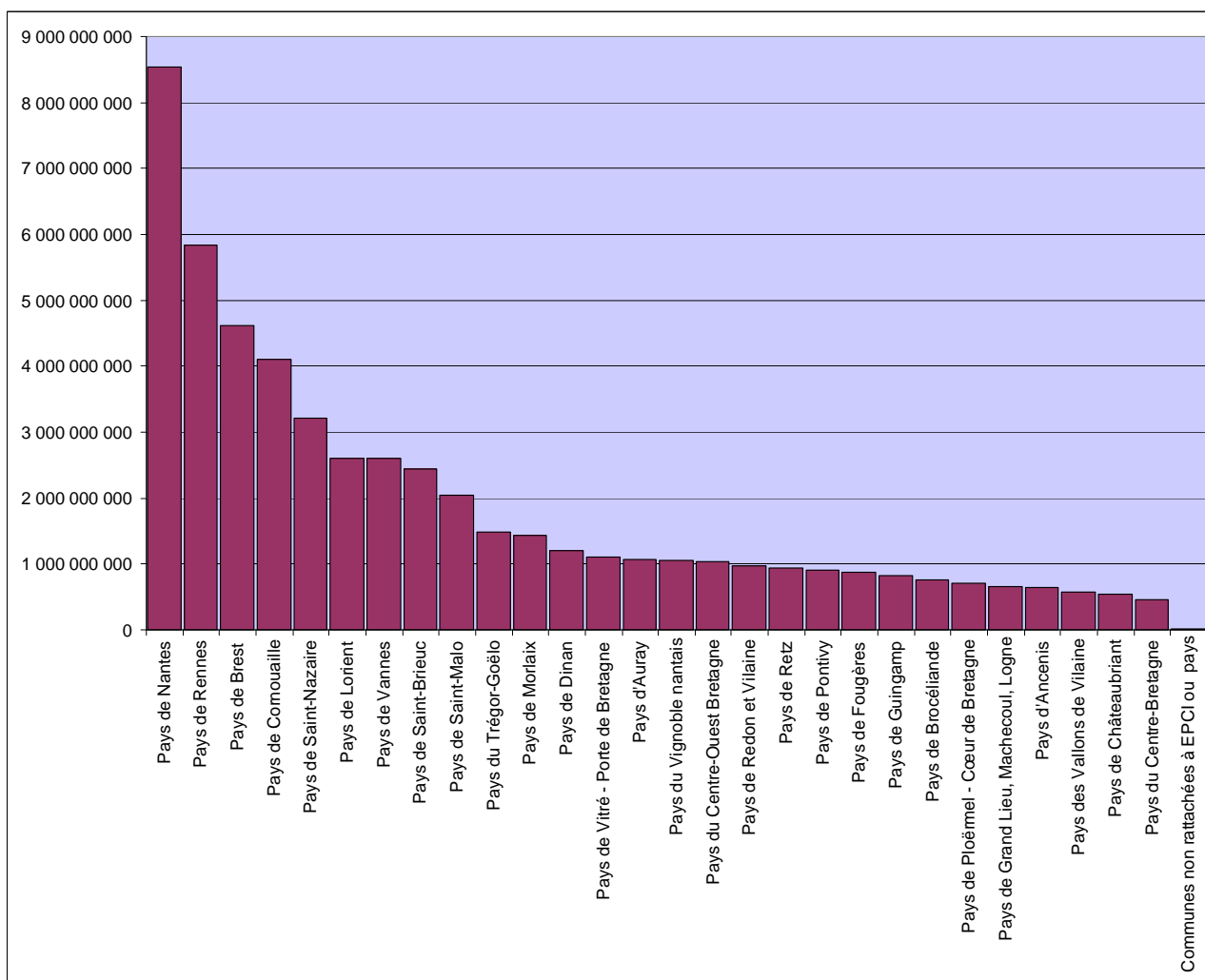
<b>Pays de Grand Lieu, Machecoul, Logne</b>	60 948	664 343 592	687	20	3
<b>Pays d'Ancenis</b>	57 748	648 156 319	791	29	1
<b>Pays de Châteaubriant</b>	56 545	536 818 907	1153	33	3
<b>Pays des Vallons de Vilaine</b>	53 242	575 284 388	620	25	2
<b>Pays du Centre-Bretagne</b>	43 925	462 707 316	954	40	4
<b>Communes non rattachées à EPCI ou pays</b>	1 295	16 510 148	19	2	0
	<b>4 400 075</b>	<b>53 309 403 090</b>	<b>34 485</b>	<b>1 491</b>	<b>141</b>

**Tableau 2 - Tableau des pays de Bretagne**

On constate que les pays représentent en moyenne :

- 53,3 communes et 5,0 communautés
- 157 200 habitants
- 1 904 814 079 € de revenu fiscal
- 1 216,31 km<sup>2</sup> de superficie.

Si on classe les pays par ordre de revenu fiscal décroissant, on fait apparaître une loi de Pareto moins prononcée que pour les communes et les communautés de communes:

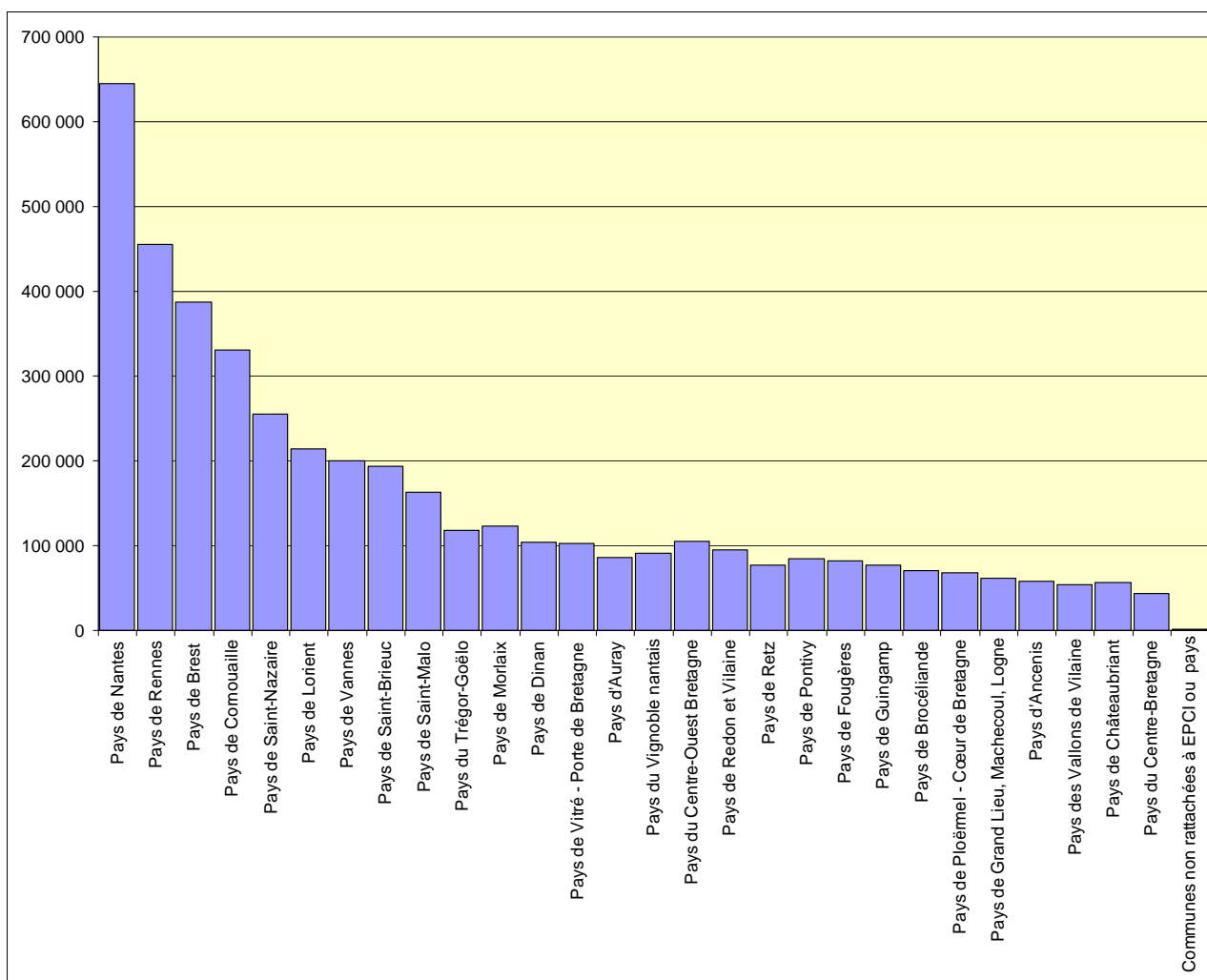


###### 10 - Revenu net imposable des foyers fiscaux 2007 par pays de Bretagne<sup>7</sup>

Le pseudo-pays de Nantes représente donc 14,65 % de la puissance fiscale et le plus petit pays 1 % (pour une moyenne de 3,57 % de la Bretagne). Le plus petit pays représente 6,81 % du plus important. Cette fois, ce sont les 5 premiers pays qui représentent la moitié de la puissance fiscale (47,08 %) alors que les 5 derniers représentent 6,35 % de cette puissance fiscale des Bretons.

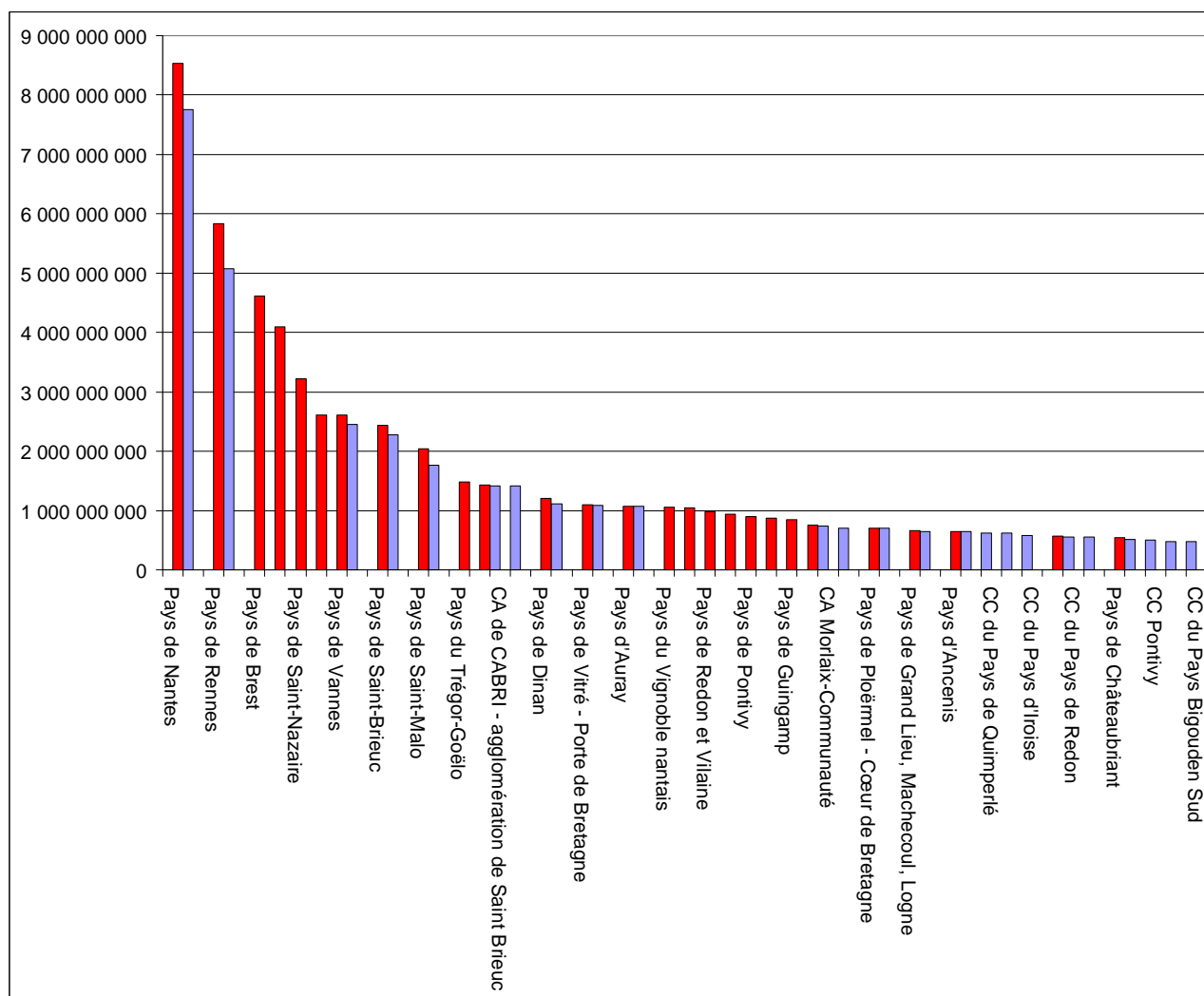
La constitution en pays atténue donc les disparités constatées sur les communautés, ce qui s'observe également pour la population :

<sup>7</sup> selon l'ordre issu du classement de la population, voir ci-après.



## 11 - Population communale des pays de Bretagne

Cette fois, le classement issu du revenu fiscal est presque intégralement retrouvé pour les communautés, au moins pour la tête du classement.



**Figure 12 - Entrelacement des pays et communautés en fonction de leur puissance fiscale**

Enfin si l'on observe l'entrelacement pays-communautés, toujours selon le critère du revenu fiscal, on observe que la première communauté, Nantes, devance le deuxième pays, le pays de Rennes. Et que le dernier pays, du « Centre-Bretagne », est devancé par la 25ème communauté, Fougères Communauté.

A contrario, il n'y a pas d'enchevêtrement région-pays, la région représentant un niveau de subsidiarité nettement distinct de quel pays que ce soit :

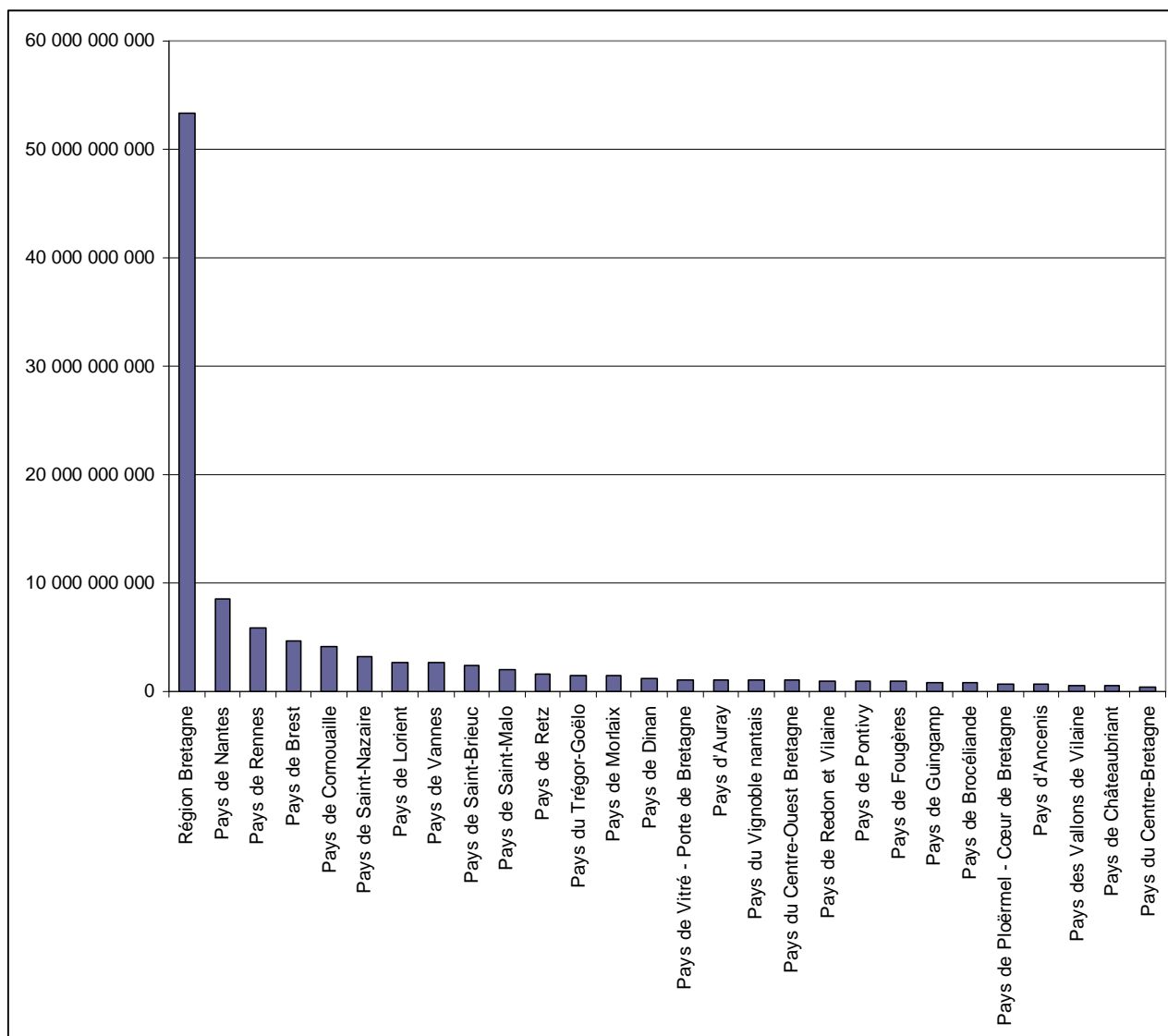


Figure 13 - Région et pays de Bretagne selon leur puissance fiscale

## OPTIMISATION DE L'ORGANISATION TERRITORIALE

### Définitions et dénominations

Un des premiers écueils à éviter est d'appeler une communauté de communes « pays » (CC du Pays de Belle Isle en Terre...) ou « région » (CC de la Région de Pleyben...). Ou encore « canton » (CC du Canton de Guichen - Acsor...), même si le territoire correspond à un ancien « canton ».

Le terme en français qui paraît le plus adapté est « Communauté » : quand bien même ce terme est très général, dans le contexte d'une organisation territoriale, il se retrouve dans les définitions officielles « Communauté urbaine » et « Communauté d'agglomération ». En breton, le terme kengumuniezh paraît adapté.

De sorte que la dénomination la plus naturelle d'une communauté en français serait « Communauté de la ville de », ou encore, de façon plus synthétique et conforme à l'esprit de la langue française, « (nom de la ville) Communauté », comme dans Quimper Communauté ou Fougères Communauté.

Le terme « métropole » n'apporte rien à l'intelligibilité de l'organisation du territoire. Les deux communautés ayant retenu cette dénomination peuvent simplement se dénommer Nantes Communauté et Rennes Communauté.

Il convient aussi d'éviter les références géographiques telles que « centre », « ouest », « nord » et « sud » pour désigner un territoire. Le summum de l'illisibilité semble être atteint avec le pays du « centre-ouest-Bretagne » à ne pas confondre avec le pays du « centre-Bretagne », pas plus facilement localisable, alors que tout les Bretons comprendraient immédiatement Cornouailles intérieure ou apprendrait rapidement à repérer le Poher.

Il y a aussi lieu d'éviter les bizaretés telles que : pays de Du Guesclin, Bretagne romantique, Puissance 4 ... Si la communauté ou le pays ne souhaite pas mettre en avant le nom de sa commune principale (ou ne parvient pas à s'accorder sur l'une d'entre elle), la toponymie bretonne est suffisamment riche pour éviter les originalités et surtout les dénominations inintelligibles.

## Reconfiguration des communautés et pays

### Réduction des écarts

L'analyse des écarts de puissance fiscale a mis en évidence des disparités importantes qui pourraient être réduites en reconfigurant les territoires des collectivités considérées.

	Nombre	écarts par rapport à la moyenne			amplitude	
		Minimum	Maximum			
Pays	28	0,24	4,49	→ 18,5		
Communautés	141	0,05	20,50	→ 416,3	↑ 22,6	
Communes	1491	0,018	104,1	→ 5788	↑ 13,9	↑↑ 312,9

**Tableau 3 - Ecart sur revenu fiscal entre entités**

La finalisation de la définition des pays et communautés de Bretagne devraient s'effectuer, comme pour les communes, selon les objectifs exprimés dans le Livre vert sur la cohésion territoriale<sup>8</sup> soumis à consultation par la Commissaire européenne Danuta Hübner du 06.10.2008 au 28.02.2009 ([http://ec.europa.eu/regional\\_policy/consultation/terco/consultation\\_fr.htm](http://ec.europa.eu/regional_policy/consultation/terco/consultation_fr.htm)).

Le livre vert met en avant trois objectifs particuliers :

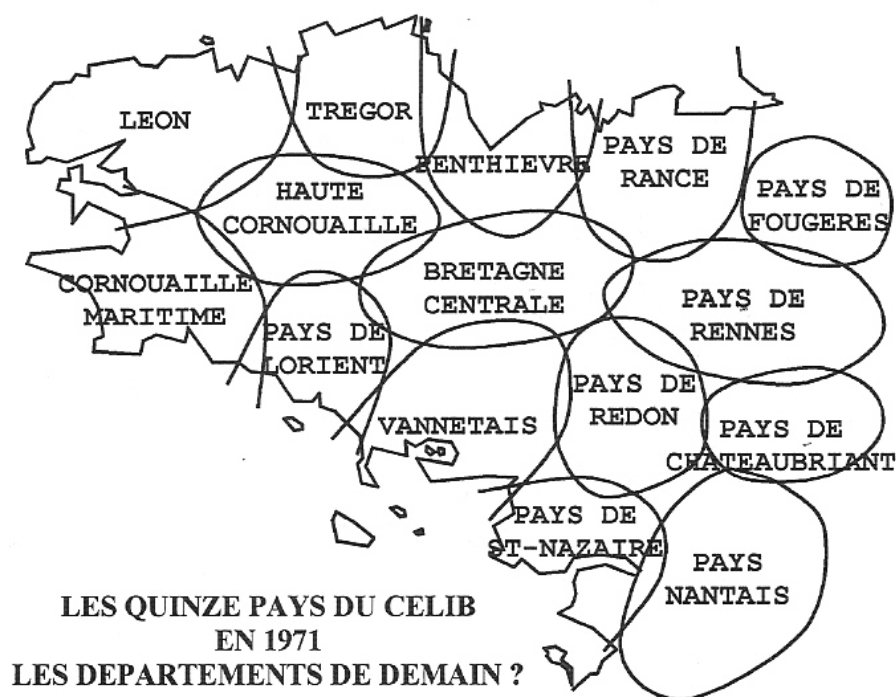
- Concentration: gommer les écarts de densité,
- Relier les territoires et maîtriser les distances,
- Coopération: surmonter les divisions.

### Pays

La définition actuelle des pays pourrait être améliorée au sens de la réduction des disparités, soit en redéfinissant des limites actuelles, voire même en suggérant à deux pays de n'en faire plus qu'un. Il est aussi utile de rappeler une esquisse de pays initiée par le Comité d'études et de liaison des intérêts bretons (CELIB) dans les années 60 à 70<sup>9</sup> :

<sup>8</sup> COMMUNICATION DE LA COMMISSION AU CONSEIL, AU PARLEMENT EUROPÉEN, AU COMITÉ DES RÉGIONS ET AU COMITÉ ÉCONOMIQUE ET SOCIAL EUROPÉEN Livre vert sur la cohésion territoriale: faire de la diversité territoriale un atout ([http://ec.europa.eu/regional\\_policy/consultation/terco/paper\\_terco\\_fr.pdf](http://ec.europa.eu/regional_policy/consultation/terco/paper_terco_fr.pdf)).

<sup>9</sup> par Joseph Martray.



Source : Bretagne : une ambition nouvelle

Figure 14- Esquisse des Pays de la Bretagne par le CELIB

### Communautés

Plus que la reconfiguration des pays, c'est la reconfiguration des communautés au sein des pays qui peut apporter le plus de clarification territoriale à l'organisation actuelle. Il est manifeste qu'une communauté de trois petites communes n'est pas viable et qu'il revient à ses élus de prendre l'initiative de fusionner avec les communautés voisines.

### Dotation, péréquation et solidarité

Chaque niveau de subsidiarité peut prétendre à exercer différentes fonctions ministérielles : enseignement, police, transports, urbanisme, justice... S'il est globalement souhaitable de redescendre des compétences au plus près des citoyens, il existe aussi un niveau minimal.

On peut illustrer cette notion par le « potentiel fonctionnaire » des collectivités telles qu'elles sont actuellement définies en Bretagne. Le nombre actuel de fonctionnaires en Région Bretagne est approximativement de 250 000<sup>10</sup>. Une collectivité ne peut raisonnablement revendiquer un nombre de ces fonctionnaires que proportionnellement à sa capacité de financement. Ce qui fait que certaines communes ou communautés n'ont tout simplement pas la capacité de financer leurs fonctionnaires.

Bretagne	PIB 2007 estimé (M€)	Revenu fiscal (M€)	budgets public (~22,5% du PIB)	Fonctionnaires
Région	116 676	53 315	26 252	<b>250 000</b>

<sup>10</sup> Au 31 décembre 2007 on selon l'INSEE : Fonction publique d'État, agents civils : 123 611, Fonction publique territoriale : 112 838 et Fonction publique hospitalière : 73 157. En retenant 250 000 on ne prend pas en compte la fonction publique hospitalière. Les militaires ne sont pas non plus pris en compte.



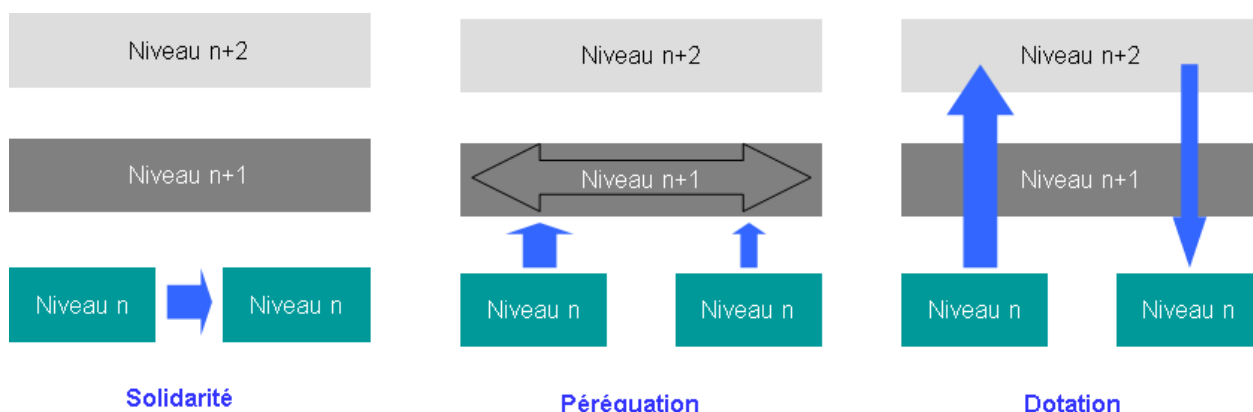


Pays	Maximum	18 690	8 541	4 205	40 048
	Moyen	4 167	1 904	938	8 929
	Minimum	1 013	463	228	2 170
Communautés	Maximum	16 960	7 750	3 816	36 340
	Moyen	827	378	186	1 773
	Minimum	41	19	9	87
Communes	Maximum	8 148	3 723	1 833	17 458
	Moyen	78	36	18	168
	Minimum	2,2	0,6	0,0	0

**Tableau 4 - Potentiel de fonctionnaires des entités au prorata du revenu fiscal**

Le constat est assez brutal et cette approche est à nuancer. L'exercice de compétences ministérielles à un niveau de subsidiarité donné, nécessite de disposer des budgets suffisants pour ce faire et on distingue trois modes de compensation des inégalités de ressources d'une collectivité à un même niveau :

- la solidarité, consistant à mettre en oeuvre des transferts financiers entre différentes collectivités à un même niveau : c'est ce qui est mis en oeuvre par exemple avec la loi sur les solidarités urbaines en Île-de-France<sup>11</sup>
- la dotation d'un niveau supérieur vers des niveaux inférieurs exercée par l'état centralisé : c'est par exemple la dotation globale de fonctionnement (DGF) aux régions, départements et communes, calculée initialement sur la base du nombre d'habitants mais devenue bien plus complexe et tendant à le devenir davantage.
- la péréquation qui consiste à ce que chaque collectivité contribue selon ses moyens à la compétence ministérielle exercée au niveau le moins élevé possible dans les différents niveaux de subsidiarité



**Figure 15 - Principes de compensation des disparités financières entre collectivités d'un même niveau**

Le principe de solidarité est électoralement porteur mais il conduit à des processus administratifs complexes et pénalise les communes disposant de plus de ressources sans créer de dynamique chez celles qui en sont moins pourvues.

Le principe de dotation, qui s'inscrit dans un mode de centralisation de l'Etat, est moins responsabilisant et moins proche des citoyens.

La péréquation apparaît donc comme le principe de gestion optimal des ressources publiques. La détermination des niveaux les plus appropriés pour chaque fonction ministérielle nécessite des

<sup>11</sup> Loi n°91-429 du 13 mai 1991 instituant une dotation de solidarité urbaine et de cohésion sociale et un fonds de solidarité des communes de la région d'Ile-de-France  
<http://www.legifrance.gouv.fr/affichTexte.do?cidTexte=JORFTEXT000000720100&dateTexte=>

approfondissements ultérieurs. En l'attente, on peut retenir que deux niveaux sont à renforcer lors des inévitables réformes futures :

- le niveau régional,
- un niveau intermédiaire entre la région et la commune.

Pour ce dernier niveau, la communauté de communes ou le pays sont à considérer. Dans la mesure où le pays atténue davantage les disparités entre les collectivités, ce niveau apparaît plus pertinent que la communauté de commune.

Or la réforme des collectivités territoriales de décembre 2010 supprime ce niveau qui a été majoritairement adopté en Bretagne. Encore que rien n'interdit aux communautés de communes de continuer à se concerter et à fonctionner selon les chartes des pays déjà constitués.

## CONCLUSION

L'application du principe de subsidiarité, condition nécessaire à une démocratie plus proche des citoyens, encore appelée démocratie locale, nécessite une organisation territoriale accessibles à ces citoyens.

A l'occasion de la définition des pays et des communautés, les Bretons ont montré leur capacité à se fédérer en collectivités territoriales. L'organisation territoriale à laquelle ils sont parvenus nécessitait d'être évaluée : il y a lieu de procéder à des optimisations des découpages actuels et de revoir la pertinence du pays, porteur de la démocratie locale.

## ANNEXE A : DEFINITIONS EN COURS

### Les communautés

**Communes** : la commune est la plus petite subdivision administrative française mais c'est aussi la plus ancienne, puisqu'elle a succédé aux villes et paroisses du Moyen Âge. Elle a été instituée en 1789 avant de connaître un début d'autonomie avec la loi du 5 avril 1884, véritable charte communale.

Le maire est l'exécutif de la commune qu'il représente et dont il gère le budget. Il est l'employeur du personnel communal et exerce les compétences de proximité (écoles, urbanisme, action sociale, voirie, transports scolaires, ramassage des ordures ménagères, assainissement ...).

Il est également agent de l'Etat pour les fonctions d'état civil, d'ordre public, d'organisation des élections et de délivrance de titres réglementaires.

**Coopération intercommunale** : L'intercommunalité permet aux communes de se regrouper au sein d'un établissement public soit pour assurer certaines prestations (ramassage des ordures ménagères, assainissement, transports urbains...), soit pour élaborer de véritables projets de développement économique, d'aménagement ou d'urbanisme. Depuis la loi de 1999, les communes ne peuvent pas adhérer à plus d'un établissement de coopération intercommunale à fiscalité propre.

A la différence des collectivités territoriales, les structures intercommunales n'ont que des compétences limitées.

Les établissements publics de coopération intercommunale (EPCI) sont des regroupements de communes ayant pour objet l'élaboration de "projets communs de développement au sein de périmètres de solidarité". Ils sont soumis à des règles communes, homogènes et comparables à celles de collectivités locales. Les communautés urbaines, communautés d'agglomération, communautés de communes, syndicats d'agglomération nouvelle, syndicats de communes et les syndicats mixtes sont des EPCI.

**Espace à dominante urbaine** : l'espace urbain est l'ensemble, d'un seul tenant, de plusieurs aires urbaines et des communes multipolarisées qui s'y rattachent. Dans l'espace urbain multipolaire, les aires urbaines sont soit contiguës, soit reliées entre elles par des communes multipolarisées. Cet espace forme un ensemble connexe. Un espace urbain composé d'une seule aire urbaine est dit monopolaire.

**Espace à dominante rurale** : l'espace à dominante rurale, ou espace rural, regroupe l'ensemble des petites unités urbaines et communes rurales n'appartenant pas à l'espace à dominante urbaine (pôles urbains, couronnes périurbaines et communes multipolarisées). Cet espace est très vaste, il représente 70 % de la superficie totale et les deux tiers des communes.

**Unité urbaine** : l'unité urbaine est une commune ou un ensemble de communes qui comporte sur son territoire une zone bâtie d'au moins 2 000 habitants où aucune habitation n'est séparée de la plus proche de plus de 200 mètres. En outre, chaque commune concernée possède plus de la moitié de sa population dans cette zone bâtie.

Si l'unité urbaine s'étend sur plusieurs communes, l'ensemble de ces communes forme une agglomération multicommunale ou agglomération urbaine. Si l'unité urbaine s'étend sur une seule commune, elle est dénommée ville isolée.

**Pôle urbain** : le pôle urbain est une unité urbaine offrant au moins 5000 emplois et qui n'est pas située dans la couronne périurbaine d'un autre pôle urbain.

**Aire urbaine** : une aire urbaine est un ensemble de communes, d'un seul tenant et sans enclave, constitué par un pôle urbain, et par des communes rurales ou unités urbaines (couronne périurbaine) dont au moins 40 % de la population résidente ayant un emploi travaille dans le pôle ou dans des communes attirées par celui-ci.

**Couronne périurbaine** : la couronne périurbaine recouvre l'ensemble des communes de l'aire urbaine à l'exclusion de son pôle urbain.



**Commune multipolarisée** : communes rurales et unités urbaines situées hors des aires urbaines, dont au moins 40 % de la population résidente ayant un emploi travaille dans plusieurs aires urbaines, sans atteindre ce seuil avec une seule d'entre elles, et qui forment avec elles un ensemble d'un seul tenant.

## Les EPCI

**EPCI à fiscalité propre** : Les établissements publics de coopération intercommunale (EPCI) sont des regroupements de communes ayant pour objet l'élaboration de ""projets communs de développement au sein de périmètres de solidarité"". Ils sont soumis à des règles communes, homogènes et comparables à celles de collectivités locales. Les EPCI à fiscalité propre sont ceux qui ont le droit de lever des impôts. Il s'agit des communautés urbaines, des communautés d'agglomération, des communautés de communes et des syndicats d'agglomération nouvelle. Seuls ces EPCI sont disponibles dans les résultats. Les syndicats de communes et les syndicats mixtes sont des EPCI sans fiscalité propre.

**Type d'EPCI** : Les communautés urbaines (CU), communautés d'agglomération (CA), communautés de communes (CC), syndicats d'agglomération nouvelle (SAN) sont les EPCI à fiscalité propre retenus ici.

**Communauté urbaine** : la communauté urbaine est un EPCI regroupant plusieurs communes qui s'associent au sein d'un espace de solidarité, pour élaborer et conduire ensemble un projet commun de développement urbain et d'aménagement de leur territoire.

Les communautés urbaines créées depuis la loi du 12 juillet 1999 doivent constituer un ensemble d'un seul tenant et sans enclave de plus de 500 000 habitants.

**Communauté d'agglomération** : la communauté d'agglomération est un EPCI regroupant plusieurs communes formant, à la date de sa création, un ensemble de plus de 50 000 habitants d'un seul tenant et sans enclave autour d'une ou plusieurs communes centre de plus de 15 000 habitants. Ces communes s'associent au sein d'un espace de solidarité, en vue d'élaborer et conduire ensemble un projet commun de développement urbain et d'aménagement de leur territoire.

La communauté d'agglomération a été créée par la loi relative au renforcement et à la simplification de la coopération intercommunale du 12 juillet 1999.

**Communauté de communes** : la communauté de communes est un EPCI regroupant plusieurs communes d'un seul tenant et sans enclave. Elle a pour objet d'associer des communes au sein d'un espace de solidarité en vue de l'élaboration d'un projet commun de développement et d'aménagement de l'espace.

Les conditions "d'un seul tenant et sans enclave" ne sont pas exigées pour les communautés de communes existant à la date de la publication de la loi du 12 juillet 1999 ou issues de la transformation d'un district ou d'une communauté de villes en application de cette même loi (cf. art. 51 et 56).

La communauté de communes permet aux communes de se regrouper de façon à exercer en commun certaines compétences définies par la loi du 6 février 1992, modifiée par la loi du 12 juillet 1999, puis la loi du 27 février 2002.

Les dispositions correspondantes sont reportées dans le code général des collectivités territoriales (CGCT) dont l'article L. 5214-1 apporte la définition suivante : « La communauté de communes est un établissement public de coopération intercommunale regroupant plusieurs communes d'un seul tenant et sans enclave. Elle a pour objet d'associer des communes au sein d'un espace de solidarité, en vue de l'élaboration d'un projet commun de développement et d'aménagement de l'espace. »

## Les pays

Les pays sont issus de la loi du 4 février 1995, dite loi Pasqua ou LOADT (Loi d'Orientation pour l'Aménagement et le Développement du Territoire) qui instaure des territoires caractérisés par une cohésion



géographique, économique, culturelle ou sociale. La loi Pasqua est complétée par l'article 25 de la loi du 25 juin 1999, Loi d'Orientation de l'Aménagement Durable du Territoire dite loi Voynet- (Décret d'application n° 2000-909 du 19 septembre 2000 paru au Journal Officiel le 20 septembre 2000). La loi Voynet ambitionne de faire du pays un véritable territoire de projet, fondé sur une volonté locale.

La Bretagne s'est dans sa presque totalité constituée en pays, à l'exception de la zone Nantes-Saint-Nazaire. On constate en région Bretagne administrative, une synergie exemplaire entre les institutions de la Région et les pays, quand bien même on constate une certaine dispersion entre pays, en termes de population, superficie et potentiel économique.



## ANNEXE B : LES CRITERES D'EVALUATION

### La population

Le décret n° 2003-485 du 5 juin 2003 fixe les catégories de population et leur composition.

**Population municipale** : La population municipale comprend les personnes ayant leur résidence habituelle sur le territoire de la commune, dans un logement ou une communauté, les personnes détenues dans les établissements pénitentiaires de la commune, les personnes sans abri recensées sur le territoire de la commune et les personnes résidant habituellement dans une habitation mobile recensées sur le territoire de la commune.

**Population comptée à part** : la population comptée à part comprend certaines personnes dont la résidence habituelle est dans une autre commune mais qui ont conservé une résidence sur le territoire de la commune :

- les personnes mineures dont la résidence familiale est dans une autre commune mais qui résident, du fait de leurs études, dans la commune ;
- les personnes ayant une résidence familiale sur le territoire de la commune et résidant dans une communauté d'une autre commune ; la communauté faisant partie de la liste suivante :
  - services de moyen ou de long séjour des établissements publics ou privés de santé, établissements sociaux de moyen ou de long séjour, maisons de retraite, foyers et résidences sociales ;
  - communautés religieuses ;
  - casernes ou établissements militaires ;
- les personnes majeures âgées de moins de 25 ans ayant leur résidence familiale sur le territoire de la commune et qui résident dans une autre commune pour leurs études ;
- les personnes sans domicile fixe rattachées à la commune au sens de la loi du 3 janvier 1969 et non recensées dans la commune.

**Population totale** : la population totale est la somme de la population municipale et de la population comptée à part.

**Ensemble de communes** : conformément au décret n°2003-485 du 5 juin 2003, la population totale d'un ensemble de communes est la somme des populations totales des communes qui le constituent. La population municipale d'un ensemble de communes est la somme des populations municipales des communes qui le constituent.

**Communes associées** : en l'application de la loi n° 71-588 du 16 juillet 1971 sur les fusions et regroupements de communes, un certain nombre de communes, résultant de fusions réalisées depuis cette date, comportent une ou plusieurs "communes associées". La population d'une fraction de commune est la population municipale calculée pour cette fraction de commune.

### Le revenu fiscal

**Impôt sur le revenu** : pour les ménages, cet impôt comprend essentiellement l'impôt sur le revenu, la Contribution sociale généralisée (CSG) et la Contribution au remboursement de la dette sociale (CRDS). Pour les entreprises, il s'agit principalement de l'impôt sur les sociétés.

**Foyer fiscal** : le terme foyer fiscal désigne l'ensemble des personnes inscrites sur une même déclaration de revenus.

Il peut y avoir plusieurs foyers fiscaux dans un seul ménage : exemple, un couple non marié où chacun remplit sa propre déclaration de revenus compte pour deux foyers fiscaux.



**Revenu imposable** : le revenu imposable comprend l'ensemble des revenus, bénéfices et gains de toute sorte, perçus par le contribuable, ainsi que par les membres de son foyer fiscal quelle qu'en soit la source, française ou étrangère.

C'est un revenu annuel net et global :

- le contribuable est imposable chaque année ;
- les revenus perçus peuvent provenir d'une seule catégorie de revenus ou de plusieurs (revenus catégoriels) ;
- les revenus sont diminués des dépenses effectuées en vue de l'acquisition ou de la conservation du revenu (charges déductibles et abattements spéciaux)
- les revenus sont diminués des déficits générés au titre des impositions précédentes.

Hormis les plus-values à long terme qui sont taxées à un taux proportionnel d'imposition, les autres revenus sont imposés au barème progressif de l'impôt sur le revenu.

## ANNEXE C - COMMUNES DE BRETAGNE

	Code postal	COMMUNE	Population municipale	Revenu net imposable foyers fiscaux en 2007 (€)	superficie	COMMUNAUTE	PAYS
1	44170	<b>Abbaretz</b>	1 828	15 662 750	61,76	CC de la Région de Nozay	Pays de Châteaubriant
2	35690	<b>Acigné</b>	6 143	84 822 602	29,55	CA Rennes Métropole	Pays de Rennes
3	44140	<b>Aigrefeuille-sur-Maine</b>	2 929	33 058 721	14,58	CC de la Vallée de Clisson	Vignoble nantais
4	56350	<b>Allaire</b>	3 569	38 251 576	41,74	CC du Pays de Redon	Pays de Redon et Vilaine
5	22460	<b>Allineuc</b>	505	4 462 689	24,09	CC du Pays d'Uzel près l'Oust	Pays du Centre-Bretagne
6	35150	<b>Amanlis</b>	1 583	19 054 305	25,25	CC au Pays de la Roche aux Fées	Pays de Vitré - Porte de Bretagne
7	56190	<b>Ambon</b>	1 620	20 569 791	38,04	CC du Pays de Muzillac	Pays de Vannes
8	44150	<b>Ancenis</b>	7 511	104 075 128	20,07	CC du Pays d'Ancenis	Pays d'Ancenis
9	22400	<b>Andel</b>	1 024	12 127 391	12,20	CC Lamballe Communauté	Pays de Saint-Brieuc
10	35250	<b>Andouillé-Neuville</b>	737	7 368 701	12,61	CC du Pays d'Aubigné	Pays de Rennes
11	44150	<b>Anetz</b>	1 776	18 217 539	14,83	CC du Pays d'Ancenis	Pays d'Ancenis
12	35560	<b>Antrain</b>	1 415	13 516 343	9,31	CC Antrain Communauté	Pays de Fougères
13	35130	<b>Arbrissel</b>	268	2 459 448	4,62	CC au Pays de la Roche aux Fées	Pays de Vitré - Porte de Bretagne
14	35370	<b>Argentré-du-Plessis</b>	4 138	45 597 604	41,46	CA Vitré communauté	Pays de Vitré - Porte de Bretagne
15	29560	<b>Argol</b>	815	8 065 082	31,73	CC de la Presqu'île de Crozon	Pays de Brest
16	56610	<b>Arradon</b>	5 222	107 886 989	18,49	CA du Pays de Vannes Agglomération	Pays de Vannes
17	44320	<b>Arthon-en-Retz</b>	3 497	34 844 112	39,24	CC de Pornic	Pays de Retz
18	56190	<b>Arzal</b>	1 381	15 418 806	23,44	CC du Pays de Muzillac	Pays de Vannes
19	29300	<b>Arzano</b>	1 402	14 177 575	34,04	CC du Pays de Quimperlé	Pays de Cornouaille
20	56640	<b>Arzon</b>	2 153	43 737 627	8,93	CC de la Presqu'île de Rhuys	Pays de Vannes
21	44410	<b>Assérac</b>	1 757	18 726 920	39,21	CAPAtlantique CA de la Presqu'île de Guérande - Atlantique	Presqu'île de Guérande - Atlantique
22	35250	<b>Aubigné</b>	356	3 613 119	2,20	CC du Pays d'Aubigné	Pays de Rennes
23	22100	<b>Aucaleuc</b>	867	8 581 677	6,38	CC de Dinan	Pays de Dinan
24	29770	<b>Audierne</b>	2 319	26 651 583	2,95	CC du Cap Sizun	Pays de Cornouaille
25	56800	<b>Augan</b>	1 405	13 603 164	40,93	CC du Pays de Guer	Pays de Ploërmel - Cœur de Bretagne





	Code postal	COMMUNE	Population municipale	Revenu net imposable foyers fiscaux en 2007 (€)	superficie	COMMUNAUTE	PAYS
26	56400	<b>Auray</b>	12 536	145 746 614	6,91	CC du Paus d'Auray	Pays d'Auray
27	35130	<b>Availles-sur-Seiche</b>	685	6 143 164	11,06	CC du Pays Guerchais	Pays de Vitré - Porte de Bretagne
28	44460	<b>Avessac</b>	2 389	21 505 528	76,49	CC du Pays de Redon	Arc Loire et Vilaine
29	56870	<b>Baden</b>	4 038	73 181 738	23,53	CA du Pays de Vannes Agglomération	Pays de Vannes
30	35120	<b>Baguer-Morvan</b>	1 519	14 763 456	23,11	CC du Pays de Dol de Bretagne et de la Baie du Mont Saint Michel	Pays de Saint-Malo
31	35120	<b>Baguer-Pican</b>	1 277	11 664 816	15,63	CC du Pays de Dol de Bretagne et de la Baie du Mont Saint Michel	Pays de Saint-Malo
32	35460	<b>Baillé</b>	320	3 274 198	5,23	CC Coglais Communauté	Pays de Fougères
33	35470	<b>Bain-de-Bretagne</b>	7 162	72 957 129	64,17	CC de Moyenne Vilaine et du Semnon	Pays des Vallons de Vilaine
34	35600	<b>Bains-sur-Oust</b>	3 361	38 451 335	44,63	CC du Pays de Redon	Pays de Redon et Vilaine
35	35680	<b>Bais</b>	2 050	20 907 243	35,18	CC au Pays de la Roche aux Fées	Pays de Vitré - Porte de Bretagne
36	35500	<b>Balazé</b>	2 132	22 352 953	36,66	CA Vitré communauté	Pays de Vitré - Porte de Bretagne
37	56360	<b>Bangor</b>	910	11 310 271	25,54	CC de Belle île en Mer	Pays d'Auray
38	29380	<b>Bannalec</b>	5 226	59 839 539	77,51	CC du Pays de Quimperlé	Pays de Cornouaille
39	44450	<b>Barbechat</b>	1 268	13 032 939	11,76	CC du Loire Divatte	Vignoble nantais
40	44115	<b>Basse-Goulaine</b>	7 928	128 817 795	13,74	CU Nantes Métropole	
41	44740	<b>Batz-sur-Mer</b>	3 132	45 307 571	9,27	CAPAtlantique CA de la Presqu'île de Guérande - Atlantique	Presqu'île de Guérande - Atlantique
42	56150	<b>Baud</b>	5 706	60 112 359	48,09	CC du Pays de Baud	Pays de Pontivy
43	35580	<b>Baulon</b>	1 902	20 342 720	25,02	CC du Canton de Guichen - Acsor	Pays des Vallons de Vilaine
44	29300	<b>Baye</b>	1 104	14 920 037	7,29	CC du Pays de Quimperlé	Pays de Cornouaille
45	35560	<b>Bazouges-la-Pérouse</b>	1 867	17 831 703	58,18	CC Antrain Communauté	Pays de Fougères
46	35133	<b>Beaucé</b>	1 172	16 453 217	8,17	CC Fougères Communauté	Pays de Fougères
47	35190	<b>Bécherel</b>	739	6 835 775	0,57	CC du Pays de Bécherel	Pays de Brocéliande
48	35137	<b>Bédée</b>	3 857	45 032 393	38,95	CC de Montfort Communauté	Pays de Brocéliande
49	56350	<b>Béganne</b>	1 404	13 552 741	35,50	CC du Pays de Redon	Pays de Redon et Vilaine
50	22140	<b>Bégard</b>	4 562	49 910 818	36,41	CC du Pays de Bégard	Pays de Guingamp
51	56380	<b>Beignon</b>	1 577	13 418 463	24,87		Pays de Ploërmel - Cœur de Bretagne



	Code postal	COMMUNE	Population municipale	Revenu net imposable foyers fiscaux en 2007 (€)	superficie	COMMUNAUTE	PAYS
52	22810	<b>Belle-Isle-en-Terre</b>	1 046	11 627 769	14,11	CC du Pays de Belle Isle en Terre	Pays de Guingamp
53	44370	<b>Belligné</b>	1 739	15 734 576	32,80	CC du Pays d'Ancenis	Pays d'Ancenis
54	56550	<b>Belz</b>	3 456	43 504 484	15,67	CC de la Ria d'Etel	Pays d'Auray
55	29950	<b>Bénodet</b>	3 208	58 909 307	10,53	CC du Pays Fouesnantais	Pays de Cornouaille
56	22140	<b>Berhet</b>	210	1 893 669	3,23	CC du Centre Trégor	Pays du Trégor-Goëlo
57	56240	<b>Berné</b>	1 443	13 600 255	34,77	CC du Pays du Roi Morvan	Pays du Centre-Ouest Bretagne
58	56230	<b>Berric</b>	1 494	14 586 826	21,45	CC du Pays de Questembert	Pays de Vannes
59	29690	<b>Berrien</b>	944	8 577 727	56,42	CC des Monts d'Arrée	Pays du Centre-Ouest Bretagne
60	44160	<b>Besné</b>	2 441	25 832 810	17,54	laCARENE CA Région Nazairienne et de l'Estuaire	
61	35830	<b>Betton</b>	10 166	147 454 768	26,73	CA Rennes Métropole	Pays de Rennes
62	29790	<b>Beuzec-Cap-Sizun</b>	1 085	10 946 750	34,54	CC du Cap Sizun	Pays de Cornouaille
63	56310	<b>Bieuzy</b>	743	7 373 984	18,98	CC du Pays de Baud	Pays de Pontivy
64	56500	<b>Bignan</b>	2 665	27 308 686	45,84	CC Saint Jean Brévelay Communauté	Pays de Pontivy
65	35133	<b>Billé</b>	1 027	10 406 661	16,96	CC Fougères Communauté	Pays de Fougères
66	56190	<b>Billiers</b>	922	12 176 964	5,87	CC du Pays de Muzillac	Pays de Vannes
67	56420	<b>Billio</b>	373	3 467 993	12,03	CC Saint Jean Brévelay Communauté	Pays de Pontivy
68	22520	<b>Binic</b>	3 482	55 409 396	5,96	CC du Sud Goëlo	Pays de Saint-Brieuc
69	44130	<b>Blain</b>	9 041	90 518 384	101,72	CC de la Région de Blain	Arc Loire et Vilaine
70	35750	<b>Bléruais</b>	96	754 675	3,33	CC du Pays de St Méen-le-Grand	Pays de Brocéliande
71	22100	<b>Bobital</b>	980	12 729 820	4,99	CC de Dinan	Pays de Dinan
72	29400	<b>Bodilis</b>	1 541	14 602 113	20,08	CC du Pays de Landivisiau	Pays de Morlaix
73	56140	<b>Bohal</b>	750	7 011 935	8,45	CC du Val d'Oust et de Lanvaux	Pays de Ploërmel - Cœur de Bretagne
74	29820	<b>Bohars</b>	3 308	51 712 918	7,27	CU de Brest Métropole Océane	Pays de Brest
75	35360	<b>Boisgervilly</b>	1 447	13 996 657	19,95	CC du Pays de Montauban de Bretagne	Pays de Brocéliande
76	35150	<b>Boistrudan</b>	671	6 345 969	12,80	CC au Pays de la Roche aux Féés	Pays de Vitré - Porte de Bretagne
77	29640	<b>Bolazec</b>	203	1 987 184	17,47	CC des Monts d'Arrée	Pays du Centre-Ouest Bretagne
78	35270	<b>Bonnemain</b>	1 270	13 282 182	23,77	CC de la Bretagne Romantique	Pays de Saint-Malo
79	44540	<b>Bonnoeuvre</b>	554	5 241 919	15,66	CC du Pays d'Ancenis	Pays d'Ancenis



	Code postal	COMMUNE	Population municipale	Revenu net imposable foyers fiscaux en 2007 (€)	superficie	COMMUNAUTE	PAYS
80	56400	<b>Bono</b>	2 199	31 009 595	5,96	CA du Pays de Vannes Agglomération	Pays de Vannes
81	22170	<b>Boqueho</b>	983	9 406 216	27,12	CC du Pays de Châtelaudren - Plouagat	Pays de Guingamp
82	29690	<b>Botmeur</b>	229	2 138 470	16,32	CC du Yeun Ellez	Pays du Centre-Ouest Bretagne
83	29650	<b>Botsorhel</b>	473	3 968 143	25,64	CA Morlaix-Communauté	Pays de Morlaix
84	44830	<b>Bouaye</b>	5 763	74 922 843	13,83	CU Nantes Métropole	
85	44260	<b>Bouée</b>	821	9 035 812	21,34	CC Loire et Sillon	Arc Loire et Vilaine
86	44340	<b>Bouguenais</b>	16 790	193 051 192	31,50	CU Nantes Métropole	
87	22390	<b>Bourbriac</b>	2 352	23 192 095	71,86	CC du Pays de Bourbriac	Pays de Guingamp
88	35230	<b>Bourgbarré</b>	3 135	36 145 203	14,20	CA Rennes Métropole	Pays de Rennes
89	29860	<b>Bourg-Blanc</b>	3 268	38 474 601	28,31	CC de Plabennec et des Abers	Pays de Brest
90	35890	<b>Bourg-des-Comptes</b>	2 460	28 466 106	23,41	CC du Canton de Guichen - Acsor	Pays des Vallons de Vilaine
91	44580	<b>Bourgneuf-en-Retz</b>	3 232	33 178 378	53,19	CC de la région de Machecoul	Pays de Retz
92	22130	<b>Bourseul</b>	1 022	10 303 633	22,23	CC de Plancoët Val d' Arguenon	Pays de Dinan
93	44190	<b>Boussay</b>	2 621	25 919 803	26,45	CC de la Vallée de Clisson	Vignoble nantais
94	44130	<b>Bouvron</b>	2 732	26 978 470	47,63	CC de la Région de Blain	Arc Loire et Vilaine
95	35330	<b>Bovel</b>	547	5 178 985	14,60	CC du Pays de Maure de Bretagne	Pays de Redon et Vilaine
96	44830	<b>Brains</b>	2 537	28 845 725	15,31	CU Nantes Métropole	
97	56700	<b>Brandérion</b>	1 079	11 065 095	6,03	CA du Pays de Lorient	Pays de Lorient
98	56390	<b>Brandivy</b>	1 116	12 097 156	25,88	CC du Loch	Pays de Vannes
99	29190	<b>Braspars</b>	1 034	9 395 270	46,69	CC du Yeun Ellez	Pays du Centre-Ouest Bretagne
100	35310	<b>Bréal-sous-Montfort</b>	4 841	51 709 116	33,82	CC de Brocéliande	Pays de Brocéliande
101	35370	<b>Bréal-sous-Vitré</b>	643	6 158 552	5,75	CA Vitré communauté	Pays de Vitré - Porte de Bretagne
102	35530	<b>Brécé</b>	1 828	22 278 572	7,16	CA Rennes Métropole	Pays de Rennes
103	56400	<b>Brech</b>	6 363	72 028 499	40,86	CC du Paus d'Auray	Pays d'Auray
104	56580	<b>Bréhan</b>	2 307	22 209 060	51,65	CC Pontivy	Pays de Pontivy
105	22510	<b>Bréhand</b>	1 404	14 839 873	24,95	CC Lamballe Communauté	Pays de Saint-Brieuc
106	29810	<b>Brélès</b>	819	9 444 196	14,06	CC du Pays d'Iroise	Pays de Brest
107	22140	<b>Brélidy</b>	305	3 091 577	8,14	CC du Trieux	Pays de Guingamp
108	29690	<b>Brennilis</b>	435	4 186 035	18,69	CC du Yeun Ellez	Pays du Centre-Ouest Bretagne



	Code postal	COMMUNE	Population municipale	Revenu net imposable foyers fiscaux en 2007 (€)	superficie	COMMUNAUTE	PAYS
109	29200	<b>Brest</b>	142 097	1 571 565 223	49,51	CU de Brest Métropole Océane	Pays de Brest
110	35160	<b>Breteil</b>	3 367	38 818 655	14,70	CC de Montfort Communauté	Pays de Brocéliande
111	35150	<b>Brie</b>	786	8 640 117	13,56	CC au Pays de la Roche aux Fées	Pays de Vitré - Porte de Bretagne
112	29510	<b>Briec</b>	5 244	54 432 707	67,87	CC du Pays Glazik	Pays de Cornouaille
113	35370	<b>Brielles</b>	661	5 828 210	11,40	CA Vitré communauté	Pays de Vitré - Porte de Bretagne
114	56430	<b>Brignac</b>	194	1 915 025	13,12	CC du Pays de Mauron en Brocéliande	Pays de Ploërmel - Cœur de Bretagne
115	29890	<b>Brignogan-Plage</b>	844	11 296 953	3,60	CC Pays de Lesneven et de la côte des Légendes	Pays de Brest
116	22170	<b>Bringolo</b>	361	3 988 456	9,38	CC du Pays de Châtelaudren - Plouagat	Pays de Guingamp
117	22250	<b>Broons</b>	2 786	30 743 127	35,21	CC du Pays de Du Guesclin	Pays de Dinan
118	35120	<b>Broualan</b>	314	2 705 406	12,76	CC Pleine Fougères - Baie du Mt St Michel	Pays de Saint-Malo
119	35550	<b>Bruc-sur-Aff</b>	833	7 457 080	21,23	CC du Canton de Pipriac	Pays de Redon et Vilaine
120	22100	<b>Brusvily</b>	977	10 135 608	11,83	CC de Dinan	Pays de Dinan
121	35170	<b>Bruz</b>	15 587	206 745 470	29,95	CA Rennes Métropole	Pays de Rennes
122	56310	<b>Bubry</b>	2 349	23 738 738	69,09	CC de la Région de Plouay, du Scorff au Blavet	Pays de Lorient
123	22160	<b>Bulat-Pestivien</b>	478	4 083 283	31,23	CC Callac-Argoat	Pays du Centre-Ouest Bretagne
124	56420	<b>Buléon</b>	459	4 214 247	12,27	CC Saint Jean Brévelay Communauté	Pays de Pontivy
125	56220	<b>Caden</b>	1 576	14 091 533	38,10	CC du Pays de Questembert	Pays de Vannes
126	56240	<b>Calan</b>	848	8 383 377	12,29	CC de la Région de Plouay, du Scorff au Blavet	Pays de Lorient
127	22160	<b>Calanhel</b>	253	1 956 366	14,32	CC Callac-Argoat	Pays du Centre-Ouest Bretagne
128	22160	<b>Callac</b>	2 363	26 158 060	33,03	CC Callac-Argoat	Pays du Centre-Ouest Bretagne
129	22100	<b>Calorguen</b>	632	7 258 692	8,48	CC de Dinan	Pays de Dinan
130	29570	<b>Camaret-sur-Mer</b>	2 595	32 053 826	11,64	CC de la Presqu'île de Crozon	Pays de Brest
131	22450	<b>Camlez</b>	790	7 946 428	11,66	CC des Trois Rivières	Pays du Trégor-Goëlo
132	56130	<b>Camoël</b>	831	8 756 594	14,33	CAPAtlantique CA de la Presqu'île de Guérande - Atlantique	
133	56330	<b>Camors</b>	2 753	29 452 239	37,09	CC du Paus d'Auray	Pays d'Auray



	Code postal	COMMUNE	Population municipale	Revenu net imposable foyers fiscaux en 2007 (€)	superficie	COMMUNAUTE	PAYS
134	44750	<b>Campbon</b>	3 636	37 998 472	49,82	CC Loire et Sillon	Arc Loire et Vilaine
135	35330	<b>Campel</b>	513	4 998 734	11,10	CC du Pays de Maure de Bretagne	Pays de Redon et Vilaine
136	56800	<b>Campénéac</b>	1 714	16 736 955	60,57	CC du Pays de Ploërmel	Pays de Ploërmel - Cœur de Bretagne
137	35260	<b>Cancale</b>	5 341	79 653 035	12,61	CA de Saint Malo Aggloméraion	Pays de Saint-Malo
138	22480	<b>Canihuel</b>	376	3 915 742	32,14	CC du Kreiz - Breizh	Pays du Centre-Ouest Bretagne
139	22300	<b>Caouënnec-Lanvézéac</b>	813	8 162 568	7,07	CC du Centre Trégor	Pays du Trégor-Goëlo
140	29660	<b>Carantec</b>	3 309	63 957 271	9,02	CA Morlaix-Communauté	Pays de Morlaix
141	35190	<b>Cardroc</b>	494	5 090 418	7,39	CC du Pays de Bécherel	Pays de Brocéliande
142	56910	<b>Carentoir</b>	2 733	27 076 207	59,02	CC du Pays de La Gacilly	Pays de Redon et Vilaine
143	29270	<b>Carhaix-Plouguer</b>	7 654	85 447 921	25,81	CC du Pays du Poher	Pays du Centre-Ouest Bretagne
144	56340	<b>Carnac</b>	4 428	75 769 008	32,71	CC de la Côte des Mégalithes	Pays d'Auray
145	22160	<b>Carnoët</b>	754	6 027 889	42,06	CC Callac-Argoat	Pays du Centre-Ouest Bretagne
146	56140	<b>Caro</b>	1 146	11 328 880	37,74	CC du Val d'Oust et de Lanvaux	Pays de Ploërmel - Cœur de Bretagne
147	44470	<b>Carquefou</b>	17 415	255 593 924	43,42	CU Nantes Métropole	
148	44390	<b>Casson</b>	2 045	21 518 388	16,15	CC d'Erdre et Gesvres	
149	29150	<b>Cast</b>	1 536	15 142 996	37,66	CC de Châteaulin et du Porzay	Pays de Cornouaille
150	56850	<b>Caudan</b>	6 839	84 639 528	42,63	CA du Pays de Lorient	Pays de Lorient
151	22350	<b>Caulnes</b>	2 278	24 272 315	31,36	CC du Pays de Caulnes	Pays de Dinan
152	22530	<b>Caurel</b>	381	4 106 231	11,65	CC Guerdelan Mûr-de-Bretagne	Pays du Centre-Ouest Bretagne
153	22140	<b>Cavan</b>	1 378	14 843 822	16,40	CC du Centre Trégor	Pays du Trégor-Goëlo
154	35510	<b>Cesson-Sévigné</b>	15 239	267 324 248	32,14	CA Rennes Métropole	Pays de Rennes
155	35500	<b>Champeaux</b>	469	5 824 336	9,83	CA Vitré communauté	Pays de Vitré - Porte de Bretagne
156	35680	<b>Chancé</b>	302	3 263 029	5,22	CC du Pays de Châteaugiron	Pays de Rennes
157	35150	<b>Chanteloup</b>	1 516	15 939 742	17,53	CC de Moyenne Vilaine et du Semnon	Pays des Vallons de Vilaine
158	35135	<b>Chantepie</b>	8 154	120 109 200	11,98	CA Rennes Métropole	Pays de Rennes
159	35131	<b>Chartres-de-Bretagne</b>	7 006	96 479 514	9,95	CA Rennes Métropole	Pays de Rennes
160	35250	<b>Chasné-sur-Illet</b>	1 418	15 869 533	9,47	CC du Pays de Liffré	Pays de Rennes
161	35220	<b>Châteaubourg</b>	5 886	71 875 477	28,60	CA Vitré communauté	Pays de Vitré - Porte de Bretagne
162	44110	<b>Châteaubriant</b>	12 246	126 784 078	33,62	CC du Castelbriantais	Pays de Châteaubriant



	Code postal	COMMUNE	Population municipale	Revenu net imposable foyers fiscaux en 2007 (€)	superficie	COMMUNAUTE	PAYS
163	35410	Châteaugiron	6 376	83 037 764	8,70	CC du Pays de Châteaugiron	Pays de Rennes
164	29150	Châteaulin	5 247	73 177 150	20,81	CC de Châteaulin et du Porzay	Pays de Cornouaille
165	35430	Châteauneuf-d'Ille-et-Vilaine	1 126	11 575 804	1,38	CA de Saint Malo Aggloméraion	Pays de Saint-Malo
166	29520	Châteauneuf-du-Faou	3 698	39 949 097	42,58	CC de Haute Cornouaille	Pays du Centre-Ouest Bretagne
167	44690	Château-Thébaud	2 794	34 485 975	17,64	CC Sèvre, Maine et Goulaine	Vignoble nantais
168	22170	Châtaudren	983	10 970 751	0,46	CC du Pays de Châtaudren - Plouagat	Pays de Guingamp
169	35210	Châtillon-en-Vendelais	1 695	16 157 894	32,03	CA Vitré communauté	Pays de Vitré - Porte de Bretagne
170	44320	Chauvé	2 391	23 227 916	40,98	CC de Pornic	Pays de Retz
171	35490	Chauvigné	750	6 543 142	17,71	CC Antrain Communauté	Pays de Fougères
172	35310	Chavagne	3 737	48 151 558	12,44	CA Rennes Métropole	Pays de Rennes
173	44640	Cheix-en-Retz	779	8 305 622	8,34	CC Cœur Pays de Retz	Pays de Retz
174	35640	Chelun	322	2 668 808	11,25	CC au Pays de la Roche aux Fées	Pays de Vitré - Porte de Bretagne
175	44680	Chéméré	2 134	20 767 493	37,31	CC Cœur Pays de Retz	Pays de Retz
176	35120	Cherrueix	1 155	12 158 521	12,69	CC du Pays de Dol de Bretagne et de la Baie du Mont Saint Michel	Pays de Saint-Malo
177	35250	Chevaigné	1 856	25 163 353	12,33	CA Rennes Métropole	Pays de Rennes
178	35310	Cintré	2 069	24 106 414	8,24	CA Rennes Métropole	Pays de Rennes
179	35590	Clayes	710	8 486 543	4,28	CA Rennes Métropole	Pays de Rennes
180	29770	Cléden-Cap-Sizun	992	9 801 699	19,08	CC du Cap Sizun	Pays de Cornouaille
181	29270	Cléden-Poher	1 062	10 827 771	29,81	CC du Pays du Poher	Pays du Centre-Ouest Bretagne
182	29233	Cléder	3 814	41 174 343	37,44	CC de la Baie du Kernic	Pays de Morlaix
183	56620	Cléguer	3 306	37 062 618	32,15	CA du Pays de Lorient	Pays de Lorient
184	56480	Cléguérec	2 871	34 601 434	62,99	CC Pontivy	Pays de Pontivy
185	44190	Clisson	6 739	88 929 678	11,30	CC de la Vallée de Clisson	Vignoble nantais
186	29360	Clohars-Carnoët	3 999	60 094 250	34,83	CC du Pays de Quimperlé	Pays de Cornouaille
187	29950	Clohars-Fouesnant	2 127	30 268 996	13,02	CC du Pays Fouesnantais	Pays de Cornouaille
188	22970	Coadout	512	5 564 882	9,73	CC du Pays de Bourbriac	Pays de Guingamp
189	22140	Coatascorn	252	2 115 395	8,05	CC du Centre Trégor	Pays du Trégor-Goëlo
190	29870	Coat-Méal	970	10 311 297	10,82	CC de Plabennec et des Abers	Pays de Brest



	Code postal	COMMUNE	Population municipale	Revenu net imposable foyers fiscaux en 2007 (€)	superficie	COMMUNAUTE	PAYS
191	22450	Coatréven	417	5 087 556	9,13	CC des Trois Rivières	Pays du Trégor-Goëlo
192	35134	Coësmes	1 379	11 476 841	23,24	CC au Pays de la Roche aux Fées	Pays de Vitré - Porte de Bretagne
193	22210	Coëtlogon	234	1 890 463	16,35	CC Cideral	Pays du Centre-Bretagne
194	22400	Coëtmieux	1 515	18 582 983	8,02	CC Lamballe Communauté	Pays de Saint-Brieuc
195	35460	Coglès	633	6 061 118	17,21	CC Coglais Communauté	Pays de Fougères
196	22800	Cohiniac	348	4 225 118	12,26	CC du Pays de Châtelaudren - Plouagat	Pays de Guingamp
197	22330	Collinée	929	8 031 512	7,06	CC du Méné	Pays du Centre-Bretagne
198	29530	Collorec	667	5 489 384	28,39	CC de Haute Cornouaille	Pays du Centre-Ouest Bretagne
199	56390	Colpo	2 193	22 286 951	26,48	CC du Loch	Pays de Vannes
200	35330	Comblessac	621	5 775 334	17,23	CC du Pays de Maure de Bretagne	Pays de Redon et Vilaine
201	35270	Combours	5 514	60 037 810	63,55	CC de la Bretagne Romantique	Pays de Saint-Malo
202	35210	Combourtillé	547	4 985 541	9,25	CC Fougères Communauté	Pays de Fougères
203	29120	Combrit	3 469	51 837 407	24,13	CC du Pays Bigouden Sud	Pays de Cornouaille
204	29450	Commana	1 064	10 125 639	39,90	CC du Pays de Landivisiau	Pays de Morlaix
205	29900	Concarneau	20 096	263 394 706	41,08	CC de Concarneau Cornouaille	Pays de Cornouaille
206	56430	Concoret	777	7 080 669	15,76	CC du Pays de Maunon en Brocéliande	Pays de Ploërmel - Cœur de Bretagne
207	29790	Confort-Meilars	843	8 545 779	14,68	CC du Cap Sizun	Pays de Cornouaille
208	44290	Conquereuil	1 026	8 501 682	32,87	CC du Pays de Redon	Arc Loire et Vilaine
209	29370	Coray	1 805	18 096 065	31,36	CC de Haute Cornouaille	Pays du Centre-Ouest Bretagne
210	44650	Corcoué-sur-Logne	2 395	23 818 667	50,39	CC de la Loire Atlantique Méridionale	Pays de Retz
211	44360	Cordemais	2 864	31 269 776	37,15	CC Cœur d'Estuaire	
212	22320	Corlay	1 064	11 409 742	13,80	CC du Pays de Corlay	Pays du Centre-Ouest Bretagne
213	35500	Cornillé	833	7 690 919	12,47	CA Vitré communauté	Pays de Vitré - Porte de Bretagne
214	35150	Corps-Nuds	2 874	31 955 877	22,56	CA Rennes Métropole	Pays de Rennes
215	44560	Corsept	2 638	27 095 804	23,62	CC Sud Estuaire	Pays de Retz
216	22130	Corseul	1 937	21 455 873	41,74	CC de Plancoët Val d'Arguenon	Pays de Dinan
217	44220	Couëron	18 373	212 875 648	44,03	CU Nantes Métropole	
218	44521	Couffé	2 219	23 017 307	39,97	CC du Pays d'Ancenis	Pays d'Ancenis
219	56200	Cournon	729	7 686 759	10,87	CC du Pays de La Gacilly	Pays de Redon et Vilaine





	Code postal	COMMUNE	Population municipale	Revenu net imposable foyers fiscaux en 2007 (€)	superficie	COMMUNAUTE	PAYS
220	56950	<b>Crach</b>	3 269	46 257 908	30,54	CC des Trois Rivières	Pays d'Auray
221	56580	<b>Crédin</b>	1 452	13 820 162	33,74	CC Pontivy	Pays de Pontivy
222	22130	<b>Créhen</b>	1 645	17 252 190	18,21	CC de Plancoët Val d' Arguenon	Pays de Dinan
223	35320	<b>Crevin</b>	2 578	27 199 525	8,31	CC de Moyenne Vilaine et du Semnon	Pays des Vallons de Vilaine
224	56920	<b>Croixanvec</b>	156	1 331 205	6,09	CC Pontivy	Pays de Pontivy
225	44160	<b>Crossac</b>	2 608	27 214 432	25,85	CC du Pays de Pontchâteau - Saint-Gildas des bois	Arc Loire et Vilaine
226	29160	<b>Crozon</b>	7 680	97 369 169	80,37	CC de la Presqu'île de Crozon	Pays de Brest
227	56420	<b>Cruguel</b>	633	5 484 572	17,17	CC du Pays de Josselin	Pays de Ploërmel - Cœur de Bretagne
228	35270	<b>Cuguen</b>	792	7 385 690	23,54	CC de la Bretagne Romantique	Pays de Saint-Malo
229	56750	<b>Damgan</b>	1 523	25 813 200	10,16	CC du Pays de Muzillac	Pays de Vannes
230	29460	<b>Daoulas</b>	1 754	23 469 579	5,42	CC du Pays de Landerneau Daoulas	Pays de Brest
231	44590	<b>Derval</b>	3 013	27 787 075	63,51	CC du Secteur de Derval	Pays de Châteaubriant
232	22100	<b>Dinan</b>	11 087	138 026 773	3,98	CC de Dinan	Pays de Dinan
233	35800	<b>Dinard</b>	11 033	165 433 686	7,84		Pays de Saint-Malo
234	29150	<b>Dinéault</b>	1 720	14 789 854	45,96	CC de Châteaulin et du Porzay	Pays de Cornouaille
235	35440	<b>Dingé</b>	1 519	15 850 005	52,89	CC de la Bretagne Romantique	Pays de Saint-Malo
236	29460	<b>Dirinon</b>	2 467	30 152 492	33,02	CC du Pays de Landerneau Daoulas	Pays de Brest
237	35120	<b>Dol-de-Bretagne</b>	4 991	50 907 030	15,53	CC du Pays de Dol de Bretagne et de la Baie du Mont Saint Michel	Pays de Saint-Malo
238	22270	<b>Dolo</b>	536	5 888 622	11,88	CC Arguenon Hunaudaye	Pays de Dinan
239	35113	<b>Domagné</b>	2 056	21 158 484	29,00	CA Vitré communauté	Pays de Vitré - Porte de Bretagne
240	35680	<b>Domalain</b>	1 900	16 888 825	33,54	CA Vitré communauté	Pays de Vitré - Porte de Bretagne
241	35410	<b>Domloup</b>	3 019	35 998 858	18,55	CC du Pays de Châteaugiron	Pays de Rennes
242	35210	<b>Dompierre-du-Chemin</b>	550	5 343 066	9,68	CC Fougères Communauté	Pays de Fougères
243	44480	<b>Donges</b>	6 520	69 505 730	48,50	laCARENE CA Région Nazairienne et de l'Estuaire	
244	29100	<b>Douarnenez</b>	15 066	182 188 339	24,94	CC du Pays de Douarnenez	Pays de Cornouaille
245	35450	<b>Dourdain</b>	1 006	9 282 666	13,80	CC du Pays de Liffré	Pays de Rennes





	Code postal	COMMUNE	Population municipale	Revenu net imposable foyers fiscaux en 2007 (€)	superficie	COMMUNAUTE	PAYS
246	44530	<b>Drefféac</b>	1 687	17 365 921	14,16	CC du Pays de Pontchâteau - Saint-Gildas des bois	Arc Loire et Vilaine
247	35130	<b>Drouges</b>	485	5 002 259	11,63	CC du Pays Guerchais	Pays de Vitré - Porte de Bretagne
248	22160	<b>Duault</b>	341	3 144 287	21,59	CC Callac-Argoat	Pays du Centre-Ouest Bretagne
249	35640	<b>Eancé</b>	370	3 006 280	16,50	CC au Pays de la Roche aux Fées	Pays de Vitré - Porte de Bretagne
250	29510	<b>Edern</b>	2 085	21 173 765	39,98	CC du Pays Glazik	Pays de Cornouaille
251	29370	<b>Elliant</b>	3 177	32 929 135	70,30	CC de Concarneau Cornouaille	Pays de Cornouaille
252	56250	<b>Elven</b>	4 801	51 302 986	64,05	CA du Pays de Vannes Agglomération	Pays de Vannes
253	35120	<b>Epiniac</b>	1 284	12 306 336	23,77	CC du Pays de Dol de Bretagne et de la Baie du Mont Saint Michel	Pays de Saint-Malo
254	44110	<b>Erbray</b>	2 793	28 435 122	58,18	CC du Castelbriantais	Pays de Châteaubriant
255	35500	<b>Erbrée</b>	1 672	18 475 022	35,52	CA Vitré communauté	Pays de Vitré - Porte de Bretagne
256	35620	<b>Ercé-en-Lamée</b>	1 353	12 275 492	39,21	CC de Moyenne Vilaine et du Semnon	Pays des Vallons de Vilaine
257	35340	<b>Ercé-près-Liffré</b>	1 790	19 468 012	15,78	CC du Pays de Liffré	Pays de Rennes
258	56410	<b>Erdeven</b>	3 315	38 729 645	30,64	CC de la Ria d'Etel	Pays d'Auray
259	22250	<b>Éréac</b>	619	5 828 475	21,21	CC du Pays de Du Guesclin	Pays de Dinan
260	29500	<b>Ergué-Gabéric</b>	7 655	97 404 757	39,87	CA Quimper Communauté	Pays de Cornouaille
261	22430	<b>Erquy</b>	3 764	58 051 087	26,46	CC de la Côte de Penthièvre	Pays de Saint-Brieuc
262	29770	<b>Esquibien</b>	1 600	19 421 715	15,42	CC du Cap Sizun	Pays de Cornouaille
263	35150	<b>Essé</b>	1 070	11 105 251	23,19	CC au Pays de la Roche aux Fées	Pays de Vitré - Porte de Bretagne
264	22680	<b>Étables-sur-Mer</b>	2 920	43 567 441	9,38	CC du Sud Goëlo	Pays de Saint-Brieuc
265	56410	<b>Étel</b>	2 052	26 858 619	1,74	CC de la Ria d'Etel	Pays d'Auray
266	35370	<b>Étrelles</b>	2 502	27 056 354	27,17	CA Vitré communauté	Pays de Vitré - Porte de Bretagne
267	22630	<b>Évran</b>	1 616	16 914 995	23,56	CC du Pays d'Évran	Pays de Dinan
268	56490	<b>Évriguet</b>	180	1 951 042	4,98	CC du Porhoët	Pays de Ploërmel - Cœur de Bretagne
269	44130	<b>Fay-de-Bretagne</b>	3 019	32 821 177	64,81	CC d'Erdre et Gesvres	
270	44460	<b>Fégréac</b>	2 181	22 381 979	44,18	CC du Pays de Redon	Arc Loire et Vilaine
271	35440	<b>Feins</b>	788	8 705 874	20,35	CC du Pays d'Aubigné	Pays de Rennes
272	44660	<b>Fercé</b>	478	4 120 508	22,04	CC du Castelbriantais	Pays de Châteaubriant



	Code postal	COMMUNE	Population municipale	Revenu net imposable foyers fiscaux en 2007 (€)	superficie	COMMUNAUTE	PAYS
273	56130	<b>Férel</b>	2 769	29 977 861	28,90	CAPAtlantique CA de la Presqu'île de Guérande - Atlantique	Autre
274	35133	<b>Fleurigné</b>	1 026	10 997 898	18,17	CC Fougères Communauté	Pays de Fougères
275	35640	<b>Forges-la-Forêt</b>	275	2 218 488	6,04	CC au Pays de la Roche aux Fées	Pays de Vitré - Porte de Bretagne
276	29170	<b>Fouesnant</b>	9 557	145 638 837	32,76	CC du Pays Fouesnantais	Pays de Cornouaille
277	35300	<b>Fougères</b>	20 078	227 426 724	10,47	CC Fougères Communauté	Pays de Fougères
278	22240	<b>Fréhel</b>	1 569	23 572 792	32,64	CC du Pays de Matignon	Pays de Dinan
279	44580	<b>Fresnay-en-Retz</b>	1 169	12 632 204	20,49	CC de la région de Machecoul	Pays de Retz
280	44320	<b>Frossay</b>	2 792	26 073 152	57,22	CC Sud Estuaire	Pays de Retz
281	35290	<b>Gaël</b>	1 564	14 788 065	52,10	CC du Pays de St Méen-le-Grand	Pays de Brocéliande
282	35490	<b>Gahard</b>	1 171	12 664 024	24,96	CC du Pays d'Aubigné	Pays de Rennes
283	29610	<b>Garlan</b>	957	11 423 981	13,34	CA Morlaix-Communauté	Pays de Morlaix
284	22150	<b>Gausson</b>	581	6 155 568	16,71	CC Cideral	Pays du Centre-Bretagne
285	56680	<b>Gâvres</b>	772	9 575 591	1,88	CA du Pays de Lorient	Pays de Lorient
286	44140	<b>Geneston</b>	3 429	39 939 774	8,04	CC de Grandlieu	Pays de Retz
287	35370	<b>Gennes-sur-Seiche</b>	795	7 660 712	18,50	CA Vitré communauté	Pays de Vitré - Porte de Bretagne
288	56530	<b>Gestel</b>	2 571	32 208 403	6,25	CA du Pays de Lorient	Pays de Lorient
289	44190	<b>Gétigné</b>	3 360	36 611 953	23,97	CC de la Vallée de Clisson	Vignoble nantais
290	35850	<b>Gévezé</b>	3 772	44 935 812	27,54	CA Rennes Métropole	Pays de Rennes
291	56200	<b>Glénac</b>	842	8 710 447	13,70	CC du Pays de La Gacilly	Pays de Redon et Vilaine
292	22110	<b>Glomel</b>	1 397	14 262 226	79,93	CC du Kreiz - Breizh	Pays du Centre-Ouest Bretagne
293	22230	<b>Gomené</b>	592	5 834 419	25,37	CC du Hardouinais Mené	Pays du Centre-Bretagne
294	22290	<b>Gommenec'h</b>	503	5 203 634	11,83	CC du Pays de Lanvollon - Plouha	Pays de Guingamp
295	44190	<b>Gorges</b>	3 769	42 417 373	15,77	CC de la Vallée de Clisson	Vignoble nantais
296	35140	<b>Gosné</b>	1 652	19 075 805	18,14	CC du Canton de Saint Aubin du Cormier	Pays de Fougères
297	22570	<b>Gouarec</b>	956	8 384 071	6,41	CC du Kreiz - Breizh	Pays du Centre-Ouest Bretagne
298	22290	<b>Goudelin</b>	1 587	16 888 463	22,98	CC du Pays de Lanvollon - Plouha	Pays de Guingamp
299	29950	<b>Gouesnach</b>	2 504	37 533 752	17,07	CC du Pays Fouesnantais	Pays de Cornouaille



	Code postal	COMMUNE	Population municipale	Revenu net imposable foyers fiscaux en 2007 (€)	superficie	COMMUNAUTE	PAYS
300	29850	<b>Gouesnou</b>	6 317	91 194 548	12,08	CU de Brest Métropole Océane	Pays de Brest
301	29190	<b>Gouézec</b>	1 089	10 926 495	30,94	CC de la Région de Pleyben	Pays du Centre-Ouest Bretagne
302	29770	<b>Goulien</b>	417	4 412 327	12,77	CC du Cap Sizun	Pays de Cornouaille
303	29890	<b>Goulven</b>	454	4 550 291	6,38	CC Pays de Lesneven et de la côte des Légendes	Pays de Brest
304	56800	<b>Gourhel</b>	548	5 966 583	2,83	CC du Pays de Ploërmel	Pays de Ploërmel - Cœur de Bretagne
305	56110	<b>Gourin</b>	4 125	42 725 028	74,72	CC du Pays du Roi Morvan	Pays du Centre-Ouest Bretagne
306	29710	<b>Gourlizon</b>	851	9 930 101	9,91	CC du Haut Pays Bigouden	Pays de Cornouaille
307	35580	<b>Goven</b>	3 890	43 928 416	39,73	CC du Canton de Guichen - Acsor	Pays des Vallons de Vilaine
308	22200	<b>Grâces</b>	2 409	30 219 367	14,07	CC de Guingamp	Pays de Guingamp
309	22460	<b>Grâce-Uzel</b>	402	3 854 917	7,95	CC Cideral	Pays du Centre-Bretagne
310	44520	<b>Grand-Auverné</b>	758	6 657 017	34,40	CC du Castelbriantais	Pays de Châteaubriant
311	56390	<b>Grand-Champ</b>	4 817	52 511 476	67,34	CC du Loch	Pays de Vannes
312	44119	<b>Grandchamps-des-Fontaines</b>	4 553	52 333 598	33,87	CC d'Erdre et Gesvres	
313	35390	<b>Grand-Fougeray</b>	2 279	21 013 474	55,42	CC du Pays du Grand Fougeray	Pays de Redon et Vilaine
314	56590	<b>Groix</b>	2 318	27 641 927	14,82	CA du Pays de Lorient	Pays de Lorient
315	56120	<b>Guégon</b>	2 395	23 780 705	53,52	CC du Pays de Josselin	Pays de Ploërmel - Cœur de Bretagne
316	56420	<b>Guéhenno</b>	801	8 385 373	23,33	CC Saint Jean Brévelay Communauté	Pays de Pontivy
317	56920	<b>Gueltas</b>	519	4 904 910	20,45	CC Pontivy	Pays de Pontivy
318	44290	<b>Guémené-Penfao</b>	4 928	50 188 462	105,51	CC du Pays de Redon	Arc Loire et Vilaine
319	56160	<b>Guémené-sur-Scorff</b>	1 238	11 192 772	1,17	CC du Pays du Roi Morvan	Pays du Centre-Ouest Bretagne
320	29180	<b>Guengat</b>	1 651	20 967 540	22,72	CA Quimper Communauté	Pays de Cornouaille
321	56150	<b>Guénin</b>	1 444	14 403 477	28,71	CC du Pays de Baud	Pays de Pontivy
322	22350	<b>Guenroc</b>	188	2 295 029	7,39	CC du Pays de Caulnes	Pays de Dinan
323	44530	<b>Guenrouet</b>	2 860	28 839 034	69,90	CC du Pays de Pontchâteau - Saint-Gildas des bois	Arc Loire et Vilaine
324	56380	<b>Guer</b>	6 240	66 373 699	52,11	CC du Pays de Guer	Pays de Ploërmel - Cœur de Bretagne
325	44350	<b>Guérande</b>	15 228	226 314 105	81,44	CAPAtlantique CA de la Presqu'île de Guérande - Atlantique	Presqu'île de Guérande - Atlantique



	Code postal	COMMUNE	Population municipale	Revenu net imposable foyers fiscaux en 2007 (€)	superficie	COMMUNAUTE	PAYS
326	29650	Guerlesquin	1 392	15 084 302	21,83	CA Morlaix-Communauté	Pays de Morlaix
327	56310	Guern	1 458	13 743 665	47,01	CC Pontivy	Pays de Pontivy
328	35580	Guichen	7 237	87 177 261	42,99	CC du Canton de Guichen - Acsor	Pays des Vallons de Vilaine
329	29410	Guiclan	2 143	23 391 674	42,64	CC du Pays de Landivisiau	Pays de Morlaix
330	56520	Guidel	10 073	147 148 842	52,29	CA du Pays de Lorient	Pays de Lorient
331	35580	Guignen	3 227	33 862 501	53,05	CC du Canton de Guichen - Acsor	Pays des Vallons de Vilaine
332	29820	Guilers	7 350	90 108 917	18,98	CU de Brest Métropole Océane	Pays de Brest
333	29710	Guiler-sur-Goyen	448	4 334 633	11,25	CC du Haut Pays Bigouden	Pays de Cornouaille
334	56800	Guillac	1 252	12 993 174	21,83	CC du Pays de Josselin	Pays de Ploërmel - Cœur de Bretagne
335	56490	Guilliers	1 308	11 647 479	35,14	CC du Porhoët	Pays de Ploërmel - Cœur de Bretagne
336	29300	Guilligomarc'h	678	6 638 619	22,75	CC du Pays de Quimperlé	Pays de Cornouaille
337	29730	Guilvinec	2 998	35 350 259	2,46	CC du Pays Bigouden Sud	Pays de Cornouaille
338	29620	Guimaëc	937	9 981 423	18,73	CA Morlaix-Communauté	Pays de Morlaix
339	29400	Guimiliau	943	8 997 890	11,22	CC du Pays de Landivisiau	Pays de Morlaix
340	22200	Guingamp	7 661	73 169 581	3,41	CC de Guingamp	Pays de Guingamp
341	29490	Guipavas	13 771	172 085 680	44,13	CU de Brest Métropole Océane	Pays de Brest
342	35440	Guipel	1 551	15 228 457	25,11	CC du Val d'Ille	Pays de Rennes
343	29290	Guipronvel	705	9 394 613	8,39	CC du Pays d'Iroise	Pays de Brest
344	35480	Guipry	3 518	36 278 773	50,35	CC du Canton de Pipriac	Pays de Redon et Vilaine
345	56560	Guiscriff	2 333	22 143 241	85,46	CC du Pays du Roi Morvan	Pays du Centre-Ouest Bretagne
346	29880	Guissény	1 886	21 408 343	25,18	CC Pays de Lesneven et de la côte des Légendes	Pays de Brest
347	22350	Guitté	612	5 690 576	14,53	CC du Pays de Caulnes	Pays de Dinan
348	22390	Gurunhuel	397	3 800 201	19,58	CC du Pays de Belle Isle en Terre	Pays de Guingamp
349	29460	Hanvec	1 956	22 399 265	59,11	CC du Pays de Landerneau Daoulas	Pays de Brest
350	44115	Haute-Goulaine	5 487	81 751 280	20,59	CC Sèvre, Maine et Goulaine	Vignoble nantais
351	35630	Hédé	1 771	21 373 742	22,43	CC de la Bretagne Romantique	Pays de Saint-Malo
352	56120	Helléan	319	2 821 426	7,87	CC du Pays de Josselin	Pays de Ploërmel - Cœur de Bretagne
353	22600	Hémonstoir	658	6 597 041	14,03	CC Cideral	Pays du Centre-Bretagne



	Code postal	COMMUNE	Population municipale	Revenu net imposable foyers fiscaux en 2007 (€)	superficie	COMMUNAUTE	PAYS
354	22550	Hénanbihen	1 316	14 065 018	31,65	CC du Pays de Matignon	Pays de Dinan
355	22400	Hénansal	1 031	11 024 068	29,00	CC Lamballe Communauté	Pays de Saint-Brieuc
356	22450	Hengoat	216	1 949 490	6,19	CC du Pays Rochois	Pays du Trégor-Goëlo
357	56700	Hennebont	14 624	173 696 548	18,57	CA du Pays de Lorient	Pays de Lorient
358	22150	Hénon	2 064	22 735 631	40,87	CC du Pays de Moncontour de Bretagne	Pays de Saint-Brieuc
359	29670	Henvic	1 305	15 931 456	9,95	CA Morlaix-Communauté	Pays de Morlaix
360	44410	Herbignac	5 345	58 248 566	71,43	CAPAtlantique CA de la Presqu'île de Guérande - Atlantique	Presqu'île de Guérande - Atlantique
361	44810	Héric	5 056	53 733 238	73,93	CC d'Erdre et Gesvres	
362	22120	Hillion	4 031	54 017 944	24,76	CA de CABRI - agglomération de Saint Brieuc	Pays de Saint-Brieuc
363	35120	Hirel	1 360	13 801 502	9,85	CA de Saint Malo Aggloméraion	Pays de Saint-Malo
364	56170	Hoedic	118	1 214 261	2,08		Pays d'Auray
365	29460	Hôpital-Camfrout	1 979	25 559 394	13,16	CC du Pays de Landerneau Daoulas	Pays de Brest
366	29690	Huelgoat	1 602	17 911 279	14,87	CC des Monts d'Arrée	Pays du Centre-Ouest Bretagne
367	35750	Iffendic	4 119	40 992 036	73,66	CC de Montfort Communauté	Pays de Brocéliande
368	29253	Île-aux-Moines	573	7 368 548	3,05	CA du Pays de Vannes Agglomération	Pays de Vannes
369	29990	Île-d'Arz	254	3 386 481	0,60	CA du Pays de Vannes Agglomération	Pays de Vannes
370	56780	Île-de-Batz	574	6 473 690	3,20	CC du Pays Léonard	Pays de Morlaix
371	56840	Île-de-Bréhat	439	7 381 298	3,30		Autre
372	22870	Île-de-Sein	214	1 892 722	3,09		Pays de Cornouaille
373	56170	Île-d'Houat	274	2 916 286	2,91		Pays d'Auray
374	29259	Île-Molène	214	1 898 129	0,75	CC du Pays d'Iroise	Pays de Brest
375	29980	Île-Tudy	691	11 787 893	1,26	CC du Pays Bigouden Sud	Pays de Cornouaille
376	22230	Illifaut	681	6 756 746	26,71	CC du Hardouinais Mené	Pays du Centre-Bretagne
377	44610	Indre	3 818	46 537 966	4,72	CU Nantes Métropole	
378	56240	Inguiniel	2 057	20 700 656	51,40	CC de la Région de Plouay, du Scorff au Blavet	Pays de Lorient
379	56650	Inzinzac-Lochrist	5 837	69 066 927	44,67	CA du Pays de Lorient	Pays de Lorient



	Code postal	COMMUNE	Population municipale	Revenu net imposable foyers fiscaux en 2007 (€)	superficie	COMMUNAUTE	PAYS
380	35850	<b>Irodouër</b>	1 932	19 892 447	23,54	CC du Pays de Bécherel	Pays de Brocéliande
381	29460	<b>Irvillac</b>	1 318	15 877 873	29,60	CC du Pays de Landerneau Daoulas	Pays de Brest
382	44520	<b>Issé</b>	1 821	15 853 255	38,66	CC du Castelbriantais	Pays de Châteaubriant
383	44170	<b>Jans</b>	1 018	9 605 617	33,21	CC du Secteur de Derval	Pays de Châteaubriant
384	35150	<b>Janzé</b>	8 091	84 935 770	41,26	CC au Pays de la Roche aux Féés	Pays de Vitré - Porte de Bretagne
385	35133	<b>Javené</b>	1 852	20 128 645	18,45	CC Fougères Communauté	Pays de Fougères
386	56120	<b>Josselin</b>	2 604	26 063 546	4,48	CC du Pays de Josselin	Pays de Ploërmel - Cœur de Bretagne
387	44440	<b>Joué-sur-Erdre</b>	1 982	19 295 586	54,53	CC du Pays d'Ancenis	Pays d'Ancenis
388	22270	<b>Jugon-les-Lacs</b>	1 593	17 485 688	26,15	CC Arguenon Hunaudaye	Pays de Dinan
389	44670	<b>Juigné-des-Moutiers</b>	335	3 102 944	24,65	CC du Castelbriantais	Pays de Châteaubriant
390	22610	<b>Kerbors</b>	340	3 685 589	6,88	CC de la Presqu'île de Lézardrieux	Pays du Trégor-Goëlo
391	22500	<b>Kerfot</b>	592	6 643 556	5,71	CC Paimpol - Goëlo	Pays du Trégor-Goëlo
392	56920	<b>Kerfourn</b>	813	7 698 884	19,46	CC Pontivy	Pays de Pontivy
393	29270	<b>Kergloff</b>	916	9 671 041	24,94	CC du Pays du Poher	Pays du Centre-Ouest Bretagne
394	56300	<b>Kergrist</b>	650	7 055 205	29,66	CC Pontivy	Pays de Pontivy
395	22110	<b>Kergrist-Moëlou</b>	663	5 977 131	47,16	CC du Kreiz - Breizh	Pays du Centre-Ouest Bretagne
396	22480	<b>Kerien</b>	268	2 346 022	21,88	CC du Pays de Bourbriac	Pays de Guingamp
397	29100	<b>Kerlaz</b>	797	10 618 712	11,45	CC du Pays de Douarnenez	Pays de Cornouaille
398	29890	<b>Kerlouan</b>	2 272	25 193 397	17,80	CC Pays de Lesneven et de la côte des Légendes	Pays de Brest
399	22450	<b>Kermaria-Sulard</b>	935	10 748 934	9,02	CA Lannion - Trégor - Agglomération	Pays du Trégor-Goëlo
400	22140	<b>Kermoroc'h</b>	386	3 955 761	6,16	CC du Pays de Bégard	Pays de Guingamp
401	56540	<b>Kernascléden</b>	395	3 246 450	9,26	CC du Pays du Roi Morvan	Pays du Centre-Ouest Bretagne
402	29260	<b>Kernilis</b>	1 278	13 504 980	10,13	CC Pays de Lesneven et de la côte des Légendes	Pays de Brest
403	29260	<b>Kernouës</b>	699	7 714 315	7,78	CC Pays de Lesneven et de la côte des Légendes	Pays de Brest
404	22480	<b>Kerpert</b>	297	2 290 670	21,00	CC du Pays de Bourbriac	Pays de Guingamp
405	29860	<b>Kersaint-Plabennec</b>	1 270	13 426 475	11,95	CC de Plabennec et des Abers	Pays de Brest



	Code postal	COMMUNE	Population municipale	Revenu net imposable foyers fiscaux en 2007 (€)	superficie	COMMUNAUTE	PAYS
406	56700	Kervignac	5 438	76 051 893	39,56	CC de Blavet Bellevue Océan	Pays de Lorient
407	44500	La Baule-Escoublac	16 731	346 119 433	22,19	CAPAtlantique CA de la Presqu'île de Guérande - Atlantique	Presqu'île de Guérande - Atlantique
408	35190	La Baussaine	616	5 852 230	9,63	CC de la Bretagne Romantique	Pays de Saint-Malo
409	35420	La Bazouge-du-Désert	1 053	10 409 312	24,60	CC Louvigné Communauté	Pays de Fougères
410	44760	La Bernerie-en-Retz	2 519	33 082 083	6,08	CC de Pornic	Pays de Retz
411	44430	La Boissière-du-Doré	868	8 483 409	9,41	CC de Vallet	Vignoble nantais
412	35320	La Bosse-de-Bretagne	572	5 642 161	10,21	CC de Moyenne Vilaine et du Semnon	Pays des Vallons de Vilaine
413	35340	La Bouëxière	3 845	42 047 246	49,68	CC du Pays de Liffré	Pays de Rennes
414	22240	La Bouillie	802	9 740 422	10,91	CC de la Côte de Penthièvre	Pays de Saint-Brieuc
415	35120	La Boussac	1 127	10 612 677	21,93	CC Pleine Fougères - Baie du Mt St Michel	Pays de Saint-Malo
416	35190	La Chapelle-aux-Filtzméens	686	7 108 671	6,36	CC de la Bretagne Romantique	Pays de Saint-Malo
417	44450	La Chapelle-Basse-Mer	4 981	58 912 716	22,14	CC du Loire Divatte	Vignoble nantais
418	22350	La Chapelle-Blanche	212	2 063 152	7,92	CC du Pays de Caulnes	Pays de Dinan
419	35330	La Chapelle-Bouëxic	1 161	11 015 535	20,66	CC du Pays de Maure de Bretagne	Pays de Redon et Vilaine
420	56460	La Chapelle-Caro	1 305	13 219 430	16,49	CC du Val d'Oust et de Lanvaux	Pays de Ploërmel - Cœur de Bretagne
421	35630	La Chapelle-Chaussée	1 079	10 793 159	14,76	CC du Pays de Bécherel	Pays de Brocéliande
422	35660	La Chapelle-de-Brain	911	9 763 953	17,65	CC du Pays de Redon	Pays de Redon et Vilaine
423	35520	La Chapelle-des-Fougeretz	3 699	51 797 002	8,71	CA Rennes Métropole	Pays de Rennes
424	44410	La Chapelle-des-Marais	3 514	35 551 669	18,05	laCARENE CA Région Nazairienne et de l'Estuaire	
425	35360	La Chapelle-du-Lou	603	5 645 856	7,28	CC du Pays de Montauban de Bretagne	Pays de Brocéliande
426	35500	La Chapelle-Erbrée	601	5 547 834	11,98	CA Vitré communauté	Pays de Vitré - Porte de Bretagne
427	56200	La Chapelle-Gaceline	662	6 889 607	7,79	CC du Pays de La Gacilly	Pays de Redon et Vilaine
428	44670	La Chapelle-Glain	818	6 886 839	34,50	CC du Castelbriantais	Pays de Châteaubriant
429	44330	La Chapelle-Heulin	2 898	33 178 028	13,47	CC de Vallet	Vignoble nantais
430	35133	La Chapelle-Janson	1 279	14 279 900	26,96	CC Fougères Communauté	Pays de Fougères
431	44260	La Chapelle-Launay	2 711	31 544 775	24,82	CC Loire et Sillon	Arc Loire et Vilaine





	Code postal	COMMUNE	Population municipale	Revenu net imposable foyers fiscaux en 2007 (€)	superficie	COMMUNAUTE	PAYS
432	22160	<b>La Chapelle-Neuve</b>	424	3 179 311	23,78	CC du Pays de Belle Isle en Terre	Pays de Guingamp
433	56500	<b>La Chapelle-Neuve</b>	747	7 431 495	21,87	CC du Pays de Locminé	Pays de Pontivy
434	35140	<b>La Chapelle-Saint-Aubert</b>	411	4 464 074	9,77	CC du Canton de Saint Aubin du Cormier	Pays de Fougères
435	44370	<b>La Chapelle-Saint-Sauveur</b>	760	7 032 855	18,70	CC du Pays d'Ancenis	Pays d'Ancenis
436	44240	<b>La Chapelle-sur-Erdre</b>	17 034	265 791 565	33,42	CU Nantes Métropole	
437	35590	<b>La Chapelle-Thouarault</b>	1 937	23 416 848	7,64	CA Rennes Métropole	Pays de Rennes
438	44810	<b>La Chevallerais</b>	1 291	11 939 692	10,23	CC de la Région de Blain	Arc Loire et Vilaine
439	44118	<b>La Chevrolière</b>	4 945	64 971 320	32,56	CC de Grandlieu	Pays de Retz
440	22210	<b>La Chèze</b>	613	7 330 779	2,53	CC Cideral	Pays du Centre-Bretagne
441	35320	<b>La Couyère</b>	483	4 685 529	11,72	CC de Moyenne Vilaine et du Semnon	Pays des Vallons de Vilaine
442	56120	<b>La Croix-Helléan</b>	784	7 551 170	14,40	CC du Pays de Josselin	Pays de Ploërmel - Cœur de Bretagne
443	35390	<b>La Dominelais</b>	1 203	10 859 758	32,45	CC du Pays du Grand Fougeray	Pays de Redon et Vilaine
444	22210	<b>La Ferrière</b>	464	3 949 771	15,64	CC Cideral	Pays du Centre-Bretagne
445	29690	<b>La Feuillée</b>	663	6 354 460	31,55	CC du Yeun Ellez	Pays du Centre-Ouest Bretagne
446	35560	<b>La Fontenelle</b>	536	4 803 937	12,36	CC Antrain Communauté	Pays de Fougères
447	29800	<b>La Forest-Landerneau</b>	1 798	23 086 035	9,21	CC du Pays de Landerneau Daoulas	Pays de Brest
448	29940	<b>La Forêt-Fouesnant</b>	3 261	54 307 925	18,53	CC du Pays Fouesnantais	Pays de Cornouaille
449	35111	<b>La Fresnais</b>	2 127	21 592 745	14,43	CA de Saint Malo Aggloméraion	Pays de Saint-Malo
450	56200	<b>La Gacilly</b>	2 263	25 491 266	16,48	CC du Pays de La Gacilly	Pays de Redon et Vilaine
451	35350	<b>La Gouesnière</b>	1 645	17 050 653	8,74	CA de Saint Malo Aggloméraion	Pays de Saint-Malo
452	56120	<b>La Grée-Saint-Laurent</b>	335	2 574 241	7,90	CC du Pays de Josselin	Pays de Ploërmel - Cœur de Bretagne
453	44170	<b>La Grignonais</b>	1 454	13 881 903	21,22	CC de la Région de Nozay	Pays de Châteaubriant
454	35130	<b>La Guerche-de-Bretagne</b>	4 220	46 050 265	11,53	CC du Pays Guerchais	Pays de Vitré - Porte de Bretagne
455	44690	<b>La Haie-Fouassière</b>	4 223	51 011 194	11,81	CC Sèvre, Maine et Goulaine	Vignoble nantais
456	22320	<b>La Harmoye</b>	418	3 950 380	17,67	CC du Pays de Quintin	Pays de Saint-Brieuc
457	22980	<b>La Landec</b>	644	7 076 083	7,59	CC Pays Plélan	Pays de Dinan
458	44310	<b>La Limouzinière</b>	2 074	19 761 617	29,54	CC de Grandlieu	Pays de Retz
459	22640	<b>La Malhoure</b>	450	4 366 725	5,02	CC Lamballe Communauté	Pays de Saint-Brieuc





	Code postal	COMMUNE	Population municipale	Revenu net imposable foyers fiscaux en 2007 (€)	superficie	COMMUNAUTE	PAYS
460	44270	<b>La Marne</b>	1 369	13 125 252	17,80	CC de la région de Machecoul	Pays de Retz
461	29800	<b>La Martyre</b>	769	7 732 378	18,01	CC du Pays de Landerneau Daoulas	Pays de Brest
462	22440	<b>La Méaugon</b>	1 276	15 159 844	6,78	CA de CABRI - agglomération de Saint Brieuc	Pays de Saint-Brieuc
463	44520	<b>La Meilleraye-de-Bretagne</b>	1 246	10 872 843	27,63	CC du Castelbriantais	Pays de Châteaubriant
464	35520	<b>La Mézière</b>	4 176	52 661 367	16,23	CC du Val d'Ille	Pays de Rennes
465	44620	<b>La Montagne</b>	5 998	66 252 785	3,64	CU Nantes Métropole	
466	22600	<b>La Motte</b>	1 992	21 647 310	43,03	CC Cideral	Pays du Centre-Bretagne
467	35470	<b>La Noë-Blanche</b>	983	9 052 918	23,18	CC de Moyenne Vilaine et du Semnon	Pays des Vallons de Vilaine
468	35137	<b>La Nouaye</b>	260	2 629 455	2,77	CC de Montfort Communauté	Pays de Brocéliande
469	44770	<b>La Plaine-sur-Mer</b>	3 747	44 091 708	16,39	CC de Pornic	Pays de Retz
470	44140	<b>La Planche</b>	2 325	23 588 538	24,42	CC de la Vallée de Clisson	Vignoble nantais
471	22210	<b>La Prénessaye</b>	826	8 486 880	16,97	CC Cideral	Pays du Centre-Bretagne
472	44330	<b>La Regrippière</b>	1 517	13 792 983	18,17	CC de Vallet	Vignoble nantais
473	44430	<b>La Remaudière</b>	1 093	9 985 148	12,98	CC du Loire Divatte	Vignoble nantais
474	35780	<b>La Richardais</b>	2 327	33 339 410	3,14	CC de la Côte d'Émeraude	Pays de Saint-Malo
475	56130	<b>La Roche-Bernard</b>	749	9 598 640	0,43	CC du Pays de la Roche Bernard	Pays de Vannes
476	44522	<b>La Roche-Blanche</b>	1 017	10 433 087	14,82	CC du Pays d'Ancenis	Pays d'Ancenis
477	22450	<b>La Roche-Derrien</b>	1 094	11 252 556	1,84	CC du Pays Rochois	Pays du Trégor-Goëlo
478	29800	<b>La Roche-Maurice</b>	1 892	22 736 266	12,04	CC du Pays de Landerneau Daoulas	Pays de Brest
479	44370	<b>La Rouxière</b>	958	9 672 942	20,96	CC du Pays d'Ancenis	Pays d'Ancenis
480	35460	<b>La Selle-en-Coglès</b>	572	4 844 810	8,23	CC Coglais Communauté	Pays de Fougères
481	35133	<b>La Selle-en-Luitré</b>	537	5 209 715	7,32	CC Fougères Communauté	Pays de Fougères
482	35130	<b>La Selle-Guerchaise</b>	148	1 410 075	2,14	CC du Pays Guerchais	Pays de Vitré - Porte de Bretagne
483	56490	<b>La Trinité-Porhoët</b>	767	6 092 997	12,70	CC du Porhoët	Pays de Ploërmel - Cœur de Bretagne
484	56470	<b>La Trinité-sur-Mer</b>	1 613	30 186 499	6,20	CC de la Côte des Mégalithes	Pays d'Auray
485	56190	<b>La Trinité-Surzur</b>	1 091	11 148 158	2,30	CA du Pays de Vannes Agglomération	Pays de Vannes
486	44420	<b>La Turballe</b>	4 448	59 207 597	18,53	CAPAtlantique CA de la Presqu'île de Guérande - Atlantique	Presqu'île de Guérande - Atlantique



	Code postal	COMMUNE	Population municipale	Revenu net imposable foyers fiscaux en 2007 (€)	superficie	COMMUNAUTE	PAYS
487	22690	<b>La Vicomté-sur-Rance</b>	897	10 433 361	4,57	CC de Dinan	Pays de Dinan
488	35430	<b>La Ville-ès-Nonais</b>	1 025	11 757 814	4,34	CA de Saint Malo Aggloméraion	Pays de Saint-Malo
489	56250	<b>La Vraie-Croix</b>	1 318	18 200 347	16,63	CC du Pays de Questembert	Pays de Vannes
490	35133	<b>Laignelet</b>	871	10 626 757	14,83	CC Fougères Communauté	Pays de Fougères
491	35890	<b>Laillé</b>	4 380	56 539 821	32,04	CC du Canton de Guichen - Acsor	Pays des Vallons de Vilaine
492	35320	<b>Lalleu</b>	563	4 566 716	15,47	CC de Moyenne Vilaine et du Semnon	Pays des Vallons de Vilaine
493	22400	<b>Lamballe</b>	11 261	145 073 092	76,29	CC Lamballe Communauté	Pays de Saint-Brieuc
494	29400	<b>Lampaul-Guimiliau</b>	2 027	22 810 965	17,48	CC du Pays de Landivisiau	Pays de Morlaix
495	29810	<b>Lampaul-Plouarzel</b>	2 058	25 926 962	4,04	CC du Pays d'Iroise	Pays de Brest
496	29830	<b>Lampaul-Ploudalmézeau</b>	727	8 376 076	6,35	CC du Pays d'Iroise	Pays de Brest
497	29260	<b>Lanarvily</b>	375	3 780 140	5,92	CC Pays de Lesneven et de la côte des Légendes	Pays de Brest
498	22770	<b>Lancieux</b>	1 371	24 614 449	6,69	CC de la Côte d'Émeraude	Pays de Saint-Malo
499	56690	<b>Landaul</b>	1 848	19 174 257	17,35	CC du Paus d'Auray	Pays d'Auray
500	35450	<b>Landavran</b>	575	5 603 833	5,01	CA Vitré communauté	Pays de Vitré - Porte de Bretagne
501	35133	<b>Landéan</b>	1 259	12 860 557	27,31	CC Fougères Communauté	Pays de Fougères
502	22140	<b>Landebaëron</b>	207	2 346 550	6,44	CC du Pays de Bégard	Pays de Guingamp
503	22130	<b>Landébia</b>	444	4 726 739	3,55	CC de Plancoët Val d' Arguenon	Pays de Dinan
504	29870	<b>Landéda</b>	3 628	64 667 979	10,98	CC de Plabennec et des Abers	Pays de Brest
505	22400	<b>Landéhen</b>	1 251	12 978 621	11,80	CC Lamballe Communauté	Pays de Saint-Brieuc
506	29530	<b>Landeleau</b>	1 023	9 382 799	30,41	CC de Haute Cornouaille	Pays du Centre-Ouest Bretagne
507	29800	<b>Landerneau</b>	14 999	178 552 638	13,19	CC du Pays de Landerneau Daoulas	Pays de Brest
508	56690	<b>Landévant</b>	2 882	30 663 928	22,34	CC du Paus d'Auray	Pays d'Auray
509	29560	<b>Landévennec</b>	356	3 835 772	13,83	CC de la Presqu'île de Crozon	Pays de Brest
510	29400	<b>Landivisiau</b>	8 964	103 324 391	18,99	CC du Pays de Landivisiau	Pays de Morlaix
511	29510	<b>Landrévarzec</b>	1 595	17 379 368	20,32	CC du Pays Glazik	Pays de Cornouaille
512	29510	<b>Landudal</b>	779	8 490 563	16,69	CC du Pays Glazik	Pays de Cornouaille
513	29710	<b>Landudec</b>	1 293	13 532 915	20,56	CC du Haut Pays Bigouden	Pays de Cornouaille
514	35360	<b>Landujan</b>	902	8 827 494	14,32	CC du Pays de Montauban de Bretagne	Pays de Brocéliande



	Code postal	COMMUNE	Population municipale	Revenu net imposable foyers fiscaux en 2007 (€)	superficie	COMMUNAUTE	PAYS
515	29840	Landunvez	1 353	23 340 589	13,53	CC du Pays d'Iroise	Pays de Brest
516	56600	Lanester	22 490	228 562 510	18,37	CA du Pays de Lorient	Pays de Lorient
517	22800	Lanfains	974	9 863 348	21,87	CC du Pays de Quintin	Pays de Saint-Brieuc
518	35850	Langan	900	10 582 539	7,80	CC du Pays de Bécherel	Pays de Brocéliande
519	22150	Langast	636	6 218 467	20,45	CC du Pays de Moncontour de Bretagne	Pays de Saint-Brieuc
520	22450	Langoat	1 138	11 917 986	18,50	CC du Pays Rochois	Pays du Trégor-Goëlo
521	56160	Langoëlan	410	3 022 800	22,27	CC du Pays du Roi Morvan	Pays du Centre-Ouest Bretagne
522	29510	Langolen	822	9 168 032	16,92	CC du Pays Glazik	Pays de Cornouaille
523	35660	Langon	1 440	12 803 818	36,54	CC du Pays de Redon	Pays de Redon et Vilaine
524	56630	Langonnet	1 922	18 514 477	85,40	CC du Pays du Roi Morvan	Pays du Centre-Ouest Bretagne
525	35630	Langouet	545	6 630 034	6,99	CC du Val d'Ille	Pays de Rennes
526	22330	Langourla	603	5 018 464	21,41	CC du Méné	Pays du Centre-Bretagne
527	22490	Langrolay-sur-Rance	840	10 755 576	5,28	CC Rance Frémur	Pays de Dinan
528	22980	Languédias	455	4 201 959	8,61	CC Pays Plélan	Pays de Dinan
529	22130	Languenan	1 013	10 841 470	15,95	CC de Plancoët Val d'Arguenon	Pays de Dinan
530	22360	Langueux	6 907	90 734 174	9,10	CA de CABRI - agglomération de Saint Brieuc	Pays de Saint-Brieuc
531	56440	Languidic	7 328	76 081 908	109,08	CA du Pays de Lorient	Pays de Lorient
532	35720	Lanhélin	868	7 575 607	6,43	CC de la Bretagne Romantique	Pays de Saint-Malo
533	29430	Lanhouarneau	1 097	10 705 947	17,69	CC de la Baie du Kernic	Pays de Morlaix
534	29840	Lanildut	944	14 259 164	5,82	CC du Pays d'Iroise	Pays de Brest
535	22570	Laniscat	830	8 976 621	24,21	CC du Kreiz - Breizh	Pays du Centre-Ouest Bretagne
536	22290	Lanleff	100	1 078 610	2,16	CC Paimpol - Goëlo	Pays du Trégor-Goëlo
537	22580	Lanloup	271	3 139 144	2,45	CC Paimpol - Goëlo	Pays du Trégor-Goëlo
538	22300	Lanmérin	450	4 405 905	4,15	CC des Trois Rivières	Pays du Trégor-Goëlo
539	29620	Lanmeur	2 166	22 822 059	26,47	CA Morlaix-Communauté	Pays de Morlaix
540	22610	Lanmodez	432	5 697 696	4,15	CC de la Presqu'île de Lézardrieux	Pays du Trégor-Goëlo
541	29640	Lannéanou	361	3 042 055	16,17	CA Morlaix-Communauté	Pays de Morlaix
542	22290	Lannebert	399	4 099 364	6,99	CC du Pays de Lanvollon - Plouha	Pays de Guingamp



	Code postal	COMMUNE	Population municipale	Revenu net imposable foyers fiscaux en 2007 (€)	superficie	COMMUNAUTE	PAYS
543	29190	Lannédern	301	2 893 057	12,43	CC de la Région de Pleyben	Pays du Centre-Ouest Bretagne
544	29400	Lanneuffret	116	1 079 267	2,24	CC du Pays de Landerneau Daoulas	Pays de Brest
545	29870	Lannilis	5 084	57 954 241	23,52	CC de Plabennec et des Abers	Pays de Brest
546	22300	Lannion	19 773	241 687 447	43,91	CA Lannion - Trégor - Agglomération	Pays du Trégor-Goëlo
547	56120	Lanouée	1 676	16 384 671	43,76	CC du Pays de Josselin	Pays de Ploërmel - Cœur de Bretagne
548	22250	Lanrelas	852	9 043 565	29,40	CC du Pays de Du Guesclin	Pays de Dinan
549	35270	Lanrigan	128	1 256 712	3,98	CC de la Bretagne Romantique	Pays de Saint-Malo
550	22480	Lanrivain	561	3 855 722	36,74	CC du Kreiz - Breizh	Pays du Centre-Ouest Bretagne
551	29290	Lanrivoaré	1 373	16 092 169	14,89	CC du Pays d'Iroise	Pays de Brest
552	22170	Lanrodec	1 001	10 705 100	31,92	CC du Pays de Châtaudren - Plouagat	Pays de Guingamp
553	22410	Lantic	1 407	16 699 793	15,81	CC du Sud Goëlo	Pays de Saint-Brieuc
554	56120	Lantillac	303	2 494 031	7,72	CC du Pays de Josselin	Pays de Ploërmel - Cœur de Bretagne
555	22100	Lanvallay	3 409	46 698 828	14,61	CC de Dinan	Pays de Dinan
556	56240	Lanvaudan	707	7 239 902	18,30	CC de la Région de Plouay, du Scorff au Blavet	Pays de Lorient
557	22420	Lanvellec	549	5 871 329	18,92	CC de Beg ar C'hra - Plouaret	Pays du Trégor-Goëlo
558	56320	Lanvéneën	1 206	11 221 349	29,42	CC du Pays du Roi Morvan	Pays du Centre-Ouest Bretagne
559	29160	Lanvéoc	2 214	21 732 951	19,21	CC de la Presqu'île de Crozon	Pays de Brest
560	22290	Lanvollon	1 680	18 421 077	5,01	CC du Pays de Lanvollon - Plouha	Pays de Guingamp
561	56870	Larmor-Baden	816	18 970 094	3,93	CA du Pays de Vannes Agglomération	Pays de Vannes
562	56260	Larmor-Plage	8 397	167 867 252	7,27	CA du Pays de Lorient	Pays de Lorient
563	56230	Larré	773	7 771 940	17,02	CC du Pays de Questembert	Pays de Vannes
564	35580	Lassy	1 353	15 552 216	9,76	CC du Canton de Guichen - Acsor	Pays des Vallons de Vilaine
565	22230	Laurenan	716	6 421 208	30,90	CC du Hardouinais Mené	Pays du Centre-Bretagne
566	56190	Lauzach	898	10 355 526	10,76	CC du Pays de Questembert	Pays de Vannes
567	44260	Lavau-sur-Loire	764	7 916 260	16,22	CC Loire et Sillon	Arc Loire et Vilaine
568	29520	Laz	743	6 743 253	34,44	CC de Haute Cornouaille	Pays du Centre-Ouest Bretagne
569	44140	Le Bignon	3 208	37 038 797	27,54	CC de Grandlieu	Pays de Retz
570	22320	Le Bodéo	185	1 438 969	9,97	CC Centre Armor Puissance 4	Pays de Saint-Brieuc



	Code postal	COMMUNE	Population municipale	Revenu net imposable foyers fiscaux en 2007 (€)	superficie	COMMUNAUTE	PAYS
571	22210	<b>Le Cambout</b>	521	4 487 195	18,02	CC Cideral	Pays du Centre-Bretagne
572	44850	<b>Le Cellier</b>	3 604	47 639 308	35,99	CC du Pays d'Ancenis	Pays d'Ancenis
573	35133	<b>Le Châtelier</b>	380	4 021 222	13,43	CC Coglais Communauté	Pays de Fougères
574	29190	<b>Le Cloître-Pleyben</b>	572	5 525 345	20,42	CC de la Région de Pleyben	Pays du Centre-Ouest Bretagne
575	29410	<b>Le Cloître-Saint-Thégonnec</b>	599	6 060 016	28,48	CA Morlaix-Communauté	Pays de Morlaix
576	29217	<b>Le Conquet</b>	2 604	39 152 348	8,45	CC du Pays d'Iroise	Pays de Brest
577	56230	<b>Le Cours</b>	544	5 374 045	15,63	CC du Pays de Questembert	Pays de Vannes
578	44490	<b>Le Croisic</b>	4 073	66 437 347	4,50	CAPAtlantique CA de la Presqu'île de Guérande - Atlantique	Presqu'île de Guérande - Atlantique
579	56540	<b>Le Croisty</b>	694	7 614 130	15,88	CC du Pays du Roi Morvan	Pays du Centre-Ouest Bretagne
580	35290	<b>Le Crouais</b>	466	5 052 241	6,25	CC du Pays de St Méen-le-Grand	Pays de Brocéliande
581	29860	<b>Le Drennec</b>	1 759	19 532 329	9,50	CC de Plabennec et des Abers	Pays de Brest
582	29590	<b>Le Faou</b>	1 786	20 589 002	11,85	CC de l'Aulne Maritime	Pays de Brest
583	22290	<b>Le Faouët</b>	290	2 858 019	7,55	CC du Pays de Lanvollon - Plouha	Pays de Guingamp
584	56320	<b>Le Faouët</b>	2 917	29 799 807	34,03	CC du Pays du Roi Morvan	Pays du Centre-Ouest Bretagne
585	35420	<b>Le Ferré</b>	619	5 242 906	16,92	CC Louvigné Communauté	Pays de Fougères
586	22800	<b>Le Foeil</b>	1 374	14 394 863	20,54	CC du Pays de Quintin	Pays de Saint-Brieuc
587	29260	<b>Le Folgoët</b>	3 004	37 994 360	9,77	CC Pays de Lesneven et de la côte des Légendes	Pays de Brest
588	49123	<b>Le Fresne-sur-Loire</b>	973	10 351 635	6,29	CC du Pays d'Ancenis	Pays d'Ancenis
589	44130	<b>Le Gâvre</b>	1 388	12 606 680	53,58	CC de la Région de Blain	Arc Loire et Vilaine
590	22330	<b>Le Gouray</b>	1 101	12 555 027	30,50	CC du Méné	Pays du Centre-Bretagne
591	56190	<b>Le Guerno</b>	779	9 032 729	9,75	CC du Pays de Muzillac	Pays de Vannes
592	22320	<b>Le Haut-Corlay</b>	706	7 767 490	25,64	CC du Pays de Corlay	Pays du Centre-Ouest Bretagne
593	56450	<b>Le Hézo</b>	692	8 885 209	4,89	CA du Pays de Vannes Agglomération	Pays de Vannes
594	22100	<b>Le Hinglé</b>	855	9 700 939	3,37	CC de Dinan	Pays de Dinan
595	29100	<b>Le Juch</b>	752	7 877 115	14,38	CC du Pays de Douarnenez	Pays de Cornouaille
596	44430	<b>Le Landreau</b>	2 861	29 630 619	23,98	CC du Loire Divatte	Vignoble nantais
597	22800	<b>Le Leslay</b>	124	1 264 357	5,01	CC du Pays de Quintin	Pays de Saint-Brieuc



	Code postal	COMMUNE	Population municipale	Revenu net imposable foyers fiscaux en 2007 (€)	superficie	COMMUNAUTE	PAYS
598	35133	<b>Le Loroux</b>	557	5 546 982	11,56	CC Fougères Communauté	Pays de Fougères
599	44430	<b>Le Loroux-Bottereau</b>	6 330	69 911 263	45,31	CC du Loire Divatte	Vignoble nantais
600	35360	<b>Le Lou-du-Lac</b>	101	992 291	3,18	CC du Pays de Montauban de Bretagne	Pays de Brocéliande
601	22200	<b>Le Merzer</b>	836	8 813 889	12,63	CC du Pays de Lanvollon - Plouha	Pays de Guingamp
602	35870	<b>Le Minihic-sur-Rance</b>	1 362	20 224 292	3,91	CC de la Côte d'Émeraude	Pays de Saint-Malo
603	22340	<b>Le Moustoir</b>	632	6 727 344	14,85	CC du Pays du Poher	Pays du Centre-Ouest Bretagne
604	56360	<b>Le Palais</b>	2 538	33 751 576	17,43	CC de Belle île en Mer	Pays d'Auray
605	44330	<b>Le Pallet</b>	2 706	32 027 423	11,75	CC de Vallet	Vignoble nantais
606	44640	<b>Le Pellerin</b>	4 268	45 658 097	30,65	CU Nantes Métropole	
607	35370	<b>Le Pertre</b>	1 414	13 776 901	43,63	CA Vitré communauté	Pays de Vitré - Porte de Bretagne
608	35320	<b>Le Petit-Fougeray</b>	760	7 726 666	8,95	CC de Moyenne Vilaine et du Semnon	Pays des Vallons de Vilaine
609	44540	<b>Le Pin</b>	701	6 349 748	24,95	CC du Pays d'Ancenis	Pays d'Ancenis
610	29650	<b>Le Ponthou</b>	165	1 422 049	1,34	CA Morlaix-Communauté	Pays de Morlaix
611	44510	<b>Le Pouliguen</b>	5 088	83 182 177	4,39	CAPAtlantique CA de la Presqu'île de Guérande - Atlantique	Presqu'île de Guérande - Atlantique
612	22460	<b>Le Quillio</b>	539	5 267 412	16,16	CC Cideral	Pays du Centre-Bretagne
613	22630	<b>Le Quiou</b>	321	2 792 226	5,06	CC du Pays d'Évran	Pays de Dinan
614	29480	<b>Le Relecq-Kerhuon</b>	10 783	154 297 504	6,43	CU de Brest Métropole Océane	Pays de Brest
615	35650	<b>Le Rheu</b>	7 694	101 847 440	18,89	CA Rennes Métropole	Pays de Rennes
616	56460	<b>Le Roc-Saint-André</b>	922	11 154 666	9,93	CC du Val d'Oust et de Lanvaux	Pays de Ploërmel - Cœur de Bretagne
617	56110	<b>Le Saint</b>	664	6 094 793	31,03	CC du Pays du Roi Morvan	Pays du Centre-Ouest Bretagne
618	35320	<b>Le Sel-de-Bretagne</b>	822	7 883 278	8,10	CC de Moyenne Vilaine et du Semnon	Pays des Vallons de Vilaine
619	56300	<b>Le Sourn</b>	2 023	24 600 550	16,05	CC Pontivy	Pays de Pontivy
620	44360	<b>Le Temple-de-Bretagne</b>	1 828	19 179 629	1,60	CC Cœur d'Estuaire	
621	35240	<b>Le Theil-de-Bretagne</b>	1 534	14 746 417	24,20	CC au Pays de la Roche aux Féés	Pays de Vitré - Porte de Bretagne
622	35460	<b>Le Tiercent</b>	174	1 944 116	3,70	CC Coglais Communauté	Pays de Fougères
623	56370	<b>Le Tour-du-Parc</b>	1 064	15 162 486	9,30	CC de la Presqu'île de Rhuys	Pays de Vannes
624	29450	<b>Le Tréhou</b>	539	4 362 228	22,79	CC du Pays de Landerneau Daoulas	Pays de Brest
625	29380	<b>Le Trévoux</b>	1 445	14 745 475	20,83	CC du Pays de Quimperlé	Pays de Cornouaille



	Code postal	COMMUNE	Population municipale	Revenu net imposable foyers fiscaux en 2007 (€)	superficie	COMMUNAUTE	PAYS
626	35540	<b>Le Tronchet</b>	996	11 164 242	11,35	CA de Saint Malo Aggloméraion	Pays de Saint-Malo
627	35160	<b>Le Verger</b>	1 547	14 310 120	6,87	CA Rennes Métropole	Pays de Rennes
628	22800	<b>Le Vieux-Bourg</b>	720	6 047 997	25,13	CC du Pays de Quintin	Pays de Saint-Brieuc
629	22420	<b>Le Vieux-Marché</b>	1 161	13 433 016	23,13	CC de Beg ar C'hra - Plouaret	Pays du Trégor-Goëlo
630	35960	<b>Le Vivier-sur-Mer</b>	1 030	13 977 015	2,24	CC du Pays de Dol de Bretagne et de la Baie du Mont Saint Michel	Pays de Saint-Malo
631	35133	<b>Lécousse</b>	2 923	60 025 716	11,06	CC Fougères Communauté	Pays de Fougères
632	44650	<b>Legé</b>	4 159	41 759 396	63,32	CC de la Loire Atlantique Méridionale	Pays de Retz
633	22100	<b>Léhon</b>	2 905	42 076 425	4,73	CC de Dinan	Pays de Dinan
634	29190	<b>Lennon</b>	765	7 702 662	22,94	CC de la Région de Pleyben	Pays du Centre-Ouest Bretagne
635	35330	<b>Les Brulais</b>	458	4 399 684	11,96	CC du Pays de Maure de Bretagne	Pays de Redon et Vilaine
636	22630	<b>Les Champs-Géraux</b>	1 015	10 340 348	19,09	CC du Pays d'Évran	Pays de Dinan
637	56120	<b>Les Forges</b>	419	4 081 386	52,53	CC du Pays de Josselin	Pays de Ploërmel - Cœur de Bretagne
638	56200	<b>Les Fougerêts</b>	928	9 001 298	19,91	CC du Pays de La Gacilly	Pays de Redon et Vilaine
639	35630	<b>Les Iffs</b>	256	3 045 461	4,52	CC du Pays de Bécherel	Pays de Brocéliande
640	44580	<b>Les Moutiers-en-Retz</b>	1 240	16 834 122	9,57	CC de Pornic	Pays de Retz
641	44840	<b>Les Sorinières</b>	7 253	89 046 542	13,02	CU Nantes Métropole	
642	44390	<b>Les Touches</b>	2 198	22 108 042	35,15	CC d'Erdre et Gesvres	
643	22570	<b>Lescouët-Gouarec</b>	225	1 912 263	18,73	CC du Kreiz - Breizh	Pays du Centre-Ouest Bretagne
644	29260	<b>Lesneven</b>	6 794	75 764 765	10,27	CC Pays de Lesneven et de la côte des Légendes	Pays de Brest
645	29390	<b>Leuhan</b>	781	7 280 421	32,75	CC de Haute Cornouaille	Pays du Centre-Ouest Bretagne
646	22740	<b>Lézardrieux</b>	1 603	21 110 295	11,91	CC de la Presqu'île de Lézardrieux	Pays du Trégor-Goëlo
647	35590	<b>L' Hermitage</b>	3 723	46 222 223	6,74	CA Rennes Métropole	Pays de Rennes
648	22150	<b>L' Hermitage-Lorge</b>	740	6 924 462	37,82	CC Centre Armor Puissance 4	Pays de Saint-Brieuc
649	35550	<b>Lieuron</b>	694	6 946 560	16,72	CC du Canton de Pipriac	Pays de Redon et Vilaine
650	35340	<b>Liffré</b>	6 684	82 382 894	66,86	CC du Pays de Liffré	Pays de Rennes
651	44850	<b>Ligné</b>	4 160	46 032 180	45,41	CC du Pays d'Ancenis	Pays d'Ancenis
652	56160	<b>Lignol</b>	904	8 711 730	38,43	CC du Pays du Roi Morvan	Pays du Centre-Ouest Bretagne





	Code postal	COMMUNE	Population municipale	Revenu net imposable foyers fiscaux en 2007 (€)	superficie	COMMUNAUTE	PAYS
653	35111	Lillemer	265	2 463 401	3,74	CA de Saint Malo Aggloméraion	Pays de Saint-Malo
654	56220	Limerzel	1 267	12 870 682	25,15	CC du Pays de Questembert	Pays de Vannes
655	35450	Livré-sur-Changeon	1 555	14 540 677	26,37	CC du Canton de Saint Aubin du Cormier	Pays de Fougères
656	56460	Lizio	665	6 938 514	16,96	CC du Val d'Oust et de Lanvaux	Pays de Ploërmel - Cœur de Bretagne
657	22340	Locarn	519	3 930 895	32,36	CC du Kreiz - Breizh	Pays du Centre-Ouest Bretagne
658	29260	Loc-Brévalaire	219	2 239 068	1,67	CC de Plabennec et des Abers	Pays de Brest
659	29400	Loc-Eguiner	326	3 172 614	11,90	CC du Pays de Landivisiau	Pays de Morlaix
660	29410	Loc-Eguiner-Saint-Thégonnec	322	2 892 313	8,02	CA Morlaix-Communauté	Pays de Morlaix
661	22810	Loc-Envel	83	643 254	3,36	CC du Pays de Belle Isle en Terre	Pays de Guingamp
662	56160	Locmalo	834	8 618 550	23,91	CC du Pays du Roi Morvan	Pays du Centre-Ouest Bretagne
663	56360	Locmaria	795	9 446 823	20,55	CC de Belle île en Mer	Pays d'Auray
664	29690	Locmaria-Berrien	232	2 431 874	17,20	CC des Monts d'Arrée	Pays du Centre-Ouest Bretagne
665	56390	Locmaria-Grand-Champ	1 143	10 580 971	14,09	CC du Loch	Pays de Vannes
666	29280	Locmaria-Plouzané	4 841	64 252 732	23,16	CC du Pays d'Iroise	Pays de Brest
667	56740	Locmariaquer	1 674	24 042 403	10,99	CC des Trois Rivières	Pays d'Auray
668	29400	Locmélar	427	4 510 802	15,55	CC du Pays de Landivisiau	Pays de Morlaix
669	56500	Locminé	4 034	43 887 370	4,86	CC du Pays de Locminé	Pays de Pontivy
670	56570	Locmiquélic	4 178	48 200 086	3,58	CA du Pays de Lorient	Pays de Lorient
671	56550	Locoal-Mendon	3 113	35 757 690	39,97	CC de la Ria d'Etel	Pays d'Auray
672	56390	Locqueltas	1 551	16 258 855	19,46	CC du Loch	Pays de Vannes
673	29670	Locquéolé	760	11 929 065	0,85	CA Morlaix-Communauté	Pays de Morlaix
674	29241	Locquirec	1 437	23 302 131	5,96	CA Morlaix-Communauté	Pays de Morlaix
675	29180	Locronan	800	12 293 027	8,08		Pays de Cornouaille
676	29750	Loctudy	4 161	60 467 055	12,73	CC du Pays Bigouden Sud	Pays de Cornouaille
677	29310	Locunolé	1 031	10 470 986	16,78	CC du Pays de Quimperlé	Pays de Cornouaille
678	29460	Logonna-Daoulas	2 053	25 282 530	12,14	CC du Pays de Landerneau Daoulas	Pays de Brest
679	22780	Loguivy-Plougras	964	8 988 162	47,68	CC de Beg ar C'hra - Plouaret	Pays du Trégor-Goëlo
680	35550	Lohéac	685	6 608 881	5,11	CC du Canton de Pipriac	Pays de Redon et Vilaine





	Code postal	COMMUNE	Population municipale	Revenu net imposable foyers fiscaux en 2007 (€)	superficie	COMMUNAUTE	PAYS
681	22160	Lohuec	274	2 349 743	17,18	CC Callac-Argoat	Pays du Centre-Ouest Bretagne
682	35190	Longaulnay	589	5 854 230	7,52	CC de la Bretagne Romantique	Pays de Saint-Malo
683	29590	Lopérec	804	7 102 577	39,49	CC du Yeun Ellez	Pays du Centre-Ouest Bretagne
684	29470	Loperhet	3 558	47 587 469	20,31	CC du Pays de Landerneau Daoulas	Pays de Brest
685	29530	Loqueffret	406	3 666 340	27,40	CC du Yeun Ellez	Pays du Centre-Ouest Bretagne
686	56100	Lorient	58 148	660 108 928	17,48	CA du Pays de Lorient	Pays de Lorient
687	22230	Loscouët-sur-Meu	648	6 289 943	22,26	CC du Hardouinai Mené	Pays du Centre-Bretagne
688	29190	Lothey	428	4 767 760	13,48	CC de la Région de Pleyben	Pays du Centre-Ouest Bretagne
689	22700	Louannec	2 853	43 298 472	13,91	CA Lannion - Trégor - Agglomération	Pays du Trégor-Goëlo
690	22540	Louargat	2 219	25 956 414	57,23	CC du Pays de Belle Isle en Terre	Pays de Guingamp
691	22600	Loudéac	9 619	116 434 160	80,24	CC Cideral	Pays du Centre-Bretagne
692	44110	Louisfert	881	8 703 586	18,16	CC du Castelbriantais	Pays de Châteaubriant
693	35270	Lourmais	310	3 227 875	7,22	CC de la Bretagne Romantique	Pays de Saint-Malo
694	35330	Loutehel	208	2 042 068	7,21	CC du Pays de Maure de Bretagne	Pays de Redon et Vilaine
695	35680	Louvigné-de-Bais	1 736	17 126 232	15,37	CA Vitré communauté	Pays de Vitré - Porte de Bretagne
696	35420	Louvigné-du-Désert	3 761	36 259 585	41,66	CC Louvigné Communauté	Pays de Fougères
697	56800	Loyat	1 475	15 050 835	41,52	CC du Pays de Ploërmel	Pays de Ploërmel - Cœur de Bretagne
698	35133	Luitré	1 291	12 744 364	29,15	CC Fougères Communauté	Pays de Fougères
699	44590	Lusanger	1 015	9 241 431	35,38	CC du Secteur de Derval	Pays de Châteaubriant
700	44270	Machecoul	5 811	63 182 411	66,62	CC de la région de Machecoul	Pays de Retz
701	22340	Maël-Carhaix	1 539	14 556 811	36,57	CC du Kreiz - Breizh	Pays du Centre-Ouest Bretagne
702	22160	Maël-Pestivien	408	2 948 702	31,29	CC Callac-Argoat	Pays du Centre-Ouest Bretagne
703	22480	Magoar	90	1 001 509	7,79	CC du Pays de Bourbriac	Pays de Guingamp
704	29790	Mahalon	881	8 172 884	21,39	CC du Cap Sizun	Pays de Cornouaille
705	44690	Maisdon-sur-Sèvre	2 528	27 102 730	17,45	CC de la Vallée de Clisson	Vignoble nantais
706	56220	Malansac	2 032	21 021 093	36,18	CC du Pays de Questembert	Pays de Vannes
707	56140	Malestroît	2 480	30 065 045	5,81	CC du Val d'Oust et de Lanvaux	Pays de Ploërmel - Cœur de Bretagne
708	56300	Malguénac	1 736	20 751 471	38,45	CC Pontivy	Pays de Pontivy
709	44260	Malville	3 110	34 037 468	31,24	CC Loire et Sillon	Arc Loire et Vilaine



	Code postal	COMMUNE	Population municipale	Revenu net imposable foyers fiscaux en 2007 (€)	superficie	COMMUNAUTE	PAYS
710	22450	Mantallot	177	1 454 085	2,76		Pays du Trégor-Goëlo
711	35560	Marcillé-Raoul	819	7 058 502	22,41	CC Antrain Communauté	Pays de Fougères
712	35240	Marcillé-Robert	927	9 312 024	20,30	CC au Pays de la Roche aux Fées	Pays de Vitré - Porte de Bretagne
713	35220	Marpiré	999	9 088 420	10,62	CA Vitré communauté	Pays de Vitré - Porte de Bretagne
714	44170	Marsac-sur-Don	1 386	12 477 850	27,68	CC du Secteur de Derval	Pays de Châteaubriant
715	35640	Martigné-Ferchaud	2 624	25 883 826	74,10	CC au Pays de la Roche aux Fées	Pays de Vitré - Porte de Bretagne
716	56130	Marzan	1 891	20 467 362	33,84	CC du Pays de la Roche Bernard	Pays de Vannes
717	44290	Massérac	600	5 269 686	18,78	CC du Pays de Redon	Arc Loire et Vilaine
718	22550	Matignon	1 560	19 719 913	14,53	CC du Pays de Matignon	Pays de Dinan
719	44540	Maumusson	990	8 828 530	24,56	CC du Pays d'Ancenis	Pays d'Ancenis
720	35330	Maure-de-Bretagne	3 080	30 856 018	66,76	CC du Pays de Maure de Bretagne	Pays de Redon et Vilaine
721	56430	Mauron	3 185	34 340 384	67,23	CC du Pays de Mauron en Brocéliande	Pays de Ploërmel - Cœur de Bretagne
722	44470	Mauves-sur-Loire	2 964	42 109 578	14,75	CU Nantes Métropole	
723	35380	Maxent	1 263	11 790 523	39,72	CC de Brocéliande	Pays de Brocéliande
724	35450	Mecé	550	4 698 763	15,63	CA Vitré communauté	Pays de Vitré - Porte de Bretagne
725	35360	Médréac	1 865	20 853 688	35,02	CC du Pays de Montauban de Bretagne	Pays de Brocéliande
726	22270	Mégrit	690	6 734 638	20,63	CC du Pays de Du Guesclin	Pays de Dinan
727	35270	Meillac	1 630	15 643 228	32,21	CC de la Bretagne Romantique	Pays de Saint-Malo
728	35520	Melesse	5 462	72 526 439	32,39	CC du Val d'Ille	Pays de Rennes
729	29140	Melgven	3 243	36 869 242	51,17	CC de Concarneau Cornouaille	Pays de Cornouaille
730	29300	Mellac	2 603	30 737 762	26,38	CC du Pays de Quimperlé	Pays de Cornouaille
731	35420	Mellé	670	6 214 040	15,50	CC Louvigné Communauté	Pays de Fougères
732	22110	Mellionnec	409	3 357 973	24,22	CC du Kreiz - Breizh	Pays du Centre-Ouest Bretagne
733	56310	Melrand	1 507	15 371 900	40,39	CC du Pays de Baud	Pays de Pontivy
734	56490	Ménéac	1 668	14 405 812	68,22	CC du Porhoët	Pays de Ploërmel - Cœur de Bretagne
735	22230	Merdrignac	2 921	29 731 749	57,12	CC du Hardouiniais Mené	Pays du Centre-Bretagne
736	22230	Mérillac	234	2 058 452	13,86	CC du Hardouiniais Mené	Pays du Centre-Bretagne
737	22460	Merléac	509	4 228 273	30,03	CC Cideral	Pays du Centre-Bretagne
738	56700	Merlevenez	2 966	31 331 972	17,67	CC de Blavet Bellevue Océan	Pays de Lorient



	Code postal	COMMUNE	Population municipale	Revenu net imposable foyers fiscaux en 2007 (€)	superficie	COMMUNAUTE	PAYS
739	35330	<b>Mernel</b>	958	11 975 346	17,37	CC du Pays de Maure de Bretagne	Pays de Redon et Vilaine
740	44522	<b>Mésanger</b>	4 185	42 846 849	49,75	CC du Pays d'Ancenis	Pays d'Ancenis
741	56320	<b>Meslan</b>	1 291	12 728 083	37,13	CC du Pays du Roi Morvan	Pays du Centre-Ouest Bretagne
742	22400	<b>Meslin</b>	889	11 192 839	13,92	CC Lamballe Communauté	Pays de Saint-Brieuc
743	29420	<b>Mespaul</b>	881	8 830 644	11,48	CC du Pays Léonard	Pays de Morlaix
744	44420	<b>Mesquer</b>	1 694	25 812 689	16,72	CAPAtlantique CA de la Presqu'île de Guérande - Atlantique	Presqu'île de Guérande - Atlantique
745	35480	<b>Messac</b>	2 666	27 542 416	41,64	CC de Moyenne Vilaine et du Semnon	Pays des Vallons de Vilaine
746	56890	<b>Meucon</b>	2 104	26 136 164	5,73	CA du Pays de Vannes Agglomération	Pays de Vannes
747	35140	<b>Mézières-sur-Couesnon</b>	1 216	12 611 924	24,74	CC du Canton de Saint Aubin du Cormier	Pays de Fougères
748	29290	<b>Milizac</b>	2 961	36 929 538	33,23	CC du Pays d'Iroise	Pays de Brest
749	35540	<b>Miniac-Morvan</b>	3 462	36 559 029	31,03	CA de Saint Malo Aggloméraion	Pays de Saint-Malo
750	35190	<b>Miniac-sous-Bécherel</b>	673	6 805 302	13,55	CC du Pays de Bécherel	Pays de Brocéliande
751	22220	<b>Minihy-Tréguier</b>	1 093	13 203 897	12,07	CC des Trois Rivières	Pays du Trégor-Goëlo
752	44780	<b>Missillac</b>	4 717	48 529 988	59,55	CC du Pays de Pontchâteau - Saint-Gildas des bois	Arc Loire et Vilaine
753	56140	<b>Missiriac</b>	1 083	12 186 178	13,47	CC du Val d'Oust et de Lanvaux	Pays de Ploërmel - Cœur de Bretagne
754	29350	<b>Moëlan-sur-Mer</b>	6 932	87 337 891	47,30	CC du Pays de Quimperlé	Pays de Cornouaille
755	56490	<b>Mohon</b>	969	8 992 743	37,83	CC du Porhoët	Pays de Ploërmel - Cœur de Bretagne
756	44520	<b>Moisdon-la-Rivière</b>	1 883	19 029 895	50,43	CC du Castelbriantais	Pays de Châteaubriant
757	56230	<b>Molac</b>	1 251	12 192 967	28,40	CC du Pays de Questembert	Pays de Vannes
758	22510	<b>Moncontour</b>	942	7 803 776	0,48	CC du Pays de Moncontour de Bretagne	Pays de Saint-Brieuc
759	35370	<b>Mondevert</b>	755	7 536 409	5,02	CA Vitré communauté	Pays de Vitré - Porte de Bretagne
760	44690	<b>Monnières</b>	1 815	21 036 760	9,78	CC de la Vallée de Clisson	Vignoble nantais
761	35360	<b>Montauban-de-Bretagne</b>	4 511	53 019 911	42,96	CC du Pays de Montauban de Bretagne	Pays de Brocéliande
762	35210	<b>Montautour</b>	253	2 322 653	6,90	CA Vitré communauté	Pays de Vitré - Porte de Bretagne
763	44140	<b>Montbert</b>	2 945	30 566 327	28,24	CC de Grandlieu	Pays de Retz
764	35120	<b>Mont-Dol</b>	1 216	14 666 221	26,44	CC du Pays de Dol de Bretagne et de la Baie du Mont Saint Michel	Pays de Saint-Malo



## INSTITUTIONS

Organisation territoriale de la Bretagne

	Code postal	COMMUNE	Population municipale	Revenu net imposable foyers fiscaux en 2007 (€)	superficie	COMMUNAUTE	PAYS
765	56380	Monteneuf	711	6 187 788	30,62	CC du Pays de Guer	Pays de Ploërmel - Cœur de Bretagne
766	56250	Monterblanc	2 754	30 582 722	25,41	CA du Pays de Vannes Agglomération	Pays de Vannes
767	35160	Monterfil	1 208	14 967 554	16,94	CC de Brocéliande	Pays de Brocéliande
768	56800	Monterrein	365	3 542 321	7,01	CC du Pays de Ploërmel	Pays de Ploërmel - Cœur de Bretagne
769	56800	Montertelot	336	3 261 547	2,64	CC du Pays de Ploërmel	Pays de Ploërmel - Cœur de Bretagne
770	35160	Montfort-sur-Meu	6 186	74 937 443	14,02	CC de Montfort Communauté	Pays de Brocéliande
771	35760	Montgermont	3 062	46 704 118	4,67	CA Rennes Métropole	Pays de Rennes
772	35420	Monthault	252	2 163 492	8,20	CC Louvigné Communauté	Pays de Fougères
773	44550	Montoir-de-Bretagne	6 523	65 113 900	36,79	laCARENE CA Région Nazairienne et de l'Estuaire	
774	35460	Montours	960	10 336 631	15,27	CC Coglais Communauté	Pays de Fougères
775	44370	Montrelais	827	7 803 183	13,73	CC du Pays d'Ancenis	Pays d'Ancenis
776	35210	Montreuil-des-Landes	219	2 019 351	15,15	CA Vitré communauté	Pays de Vitré - Porte de Bretagne
777	35520	Montreuil-le-Gast	1 925	22 154 689	9,14	CC du Val d'Ille	Pays de Rennes
778	35500	Montreuil-sous-Pérouse	1 078	13 358 346	15,49	CA Vitré communauté	Pays de Vitré - Porte de Bretagne
779	35440	Montreuil-sur-Ille	1 989	18 912 425	15,15	CC du Pays d'Aubigné	Pays de Rennes
780	35310	Mordelles	7 102	88 823 316	29,84	CA Rennes Métropole	Pays de Rennes
781	56500	Moréac	3 564	34 846 420	60,30		Pays de Pontivy
782	22400	Morieux	859	10 868 844	7,55	CC Lamballe Communauté	Pays de Saint-Brieuc
783	29600	Morlaix	15 574	182 813 510	24,82	CA Morlaix-Communauté	Pays de Morlaix
784	29270	Motreff	731	6 785 226	21,59	CC du Pays du Poher	Pays du Centre-Ouest Bretagne
785	44590	Mouais	350	3 313 520	9,93	CC du Secteur de Derval	Pays de Châteaubriant
786	35250	Mouazé	980	12 613 887	8,39	CC du Pays d'Aubigné	Pays de Rennes
787	35680	Moulins	640	6 684 790	15,21	CC du Pays Guerchais	Pays de Vitré - Porte de Bretagne
788	35130	Moussé	324	3 669 809	3,37	CC du Pays Guerchais	Pays de Vitré - Porte de Bretagne
789	22200	Moustéru	669	6 493 313	14,28	CC du Pays de Bourbriac	Pays de Guingamp
790	56500	Moustoir-Ac	1 678	18 514 828	33,92	CC du Pays de Locminé	Pays de Pontivy
791	56500	Moustoir-Remungol	615	6 711 817	12,42	CC du Pays de Locminé	Pays de Pontivy
792	35130	Moutiers	843	7 972 235	17,64	CC du Pays Guerchais	Pays de Vitré - Porte de Bretagne



	Code postal	COMMUNE	Population municipale	Revenu net imposable foyers fiscaux en 2007 (€)	superficie	COMMUNAUTE	PAYS
793	44850	Mouzeil	1 700	15 634 509	18,87	CC du Pays d'Ancenis	Pays d'Ancenis
794	44330	Mouzillon	2 513	26 116 874	16,50	CC de Vallet	Vignoble nantais
795	35290	Muel	794	6 910 533	28,90	CC du Pays de St Méen-le-Grand	Pays de Brocéliande
796	22530	Mûr-de-Bretagne	2 089	23 013 264	29,80	CC Guerdelan Mûr-de-Bretagne	Pays du Centre-Ouest Bretagne
797	56190	Muzillac	4 530	56 784 449	39,50	CC du Pays de Muzillac	Pays de Vannes
798	56500	Naizin	1 676	17 100 748	40,99	CC du Pays de Locminé	Pays de Pontivy
799	44000	Nantes	283 288	3 723 100 752	65,19	CU Nantes Métropole	
800	56430	Néant-sur-Yvel	971	8 755 531	32,30	CC du Pays de Mauron en Brocéliande	Pays de Ploërmel - Cœur de Bretagne
801	56300	Neulliac	1 525	16 826 019	30,99	CC Pontivy	Pays de Pontivy
802	29920	Névez	2 679	38 112 878	25,37	CC de Concarneau Cornouaille	Pays de Cornouaille
803	56130	Nivillac	3 906	43 507 938	55,48	CC du Pays de la Roche Bernard	Pays de Vannes
804	44390	Nort-sur-Erdre	7 252	74 968 977	66,56	CC d'Erdre et Gesvres	
805	56690	Nostang	1 288	13 639 263	15,71	CC de Blavet Bellevue Océan	Pays de Lorient
806	44130	Notre-Dame-des-Landes	1 892	19 318 097	37,40	CC d'Erdre et Gesvres	
807	35410	Nouvoitou	2 940	35 660 787	18,93	CA Rennes Métropole	Pays de Rennes
808	22400	Noyal	801	11 519 800	6,80	CC Lamballe Communauté	Pays de Saint-Brieuc
809	35230	Noyal-Châtillon-sur-Seiche	5 830	77 765 937	26,51	CA Rennes Métropole	Pays de Rennes
810	56190	Noyal-Muzillac	2 340	25 739 581	48,89	CC du Pays de Muzillac	Pays de Vannes
811	56450	Noyalo	738	12 117 971	4,93	CA du Pays de Vannes Agglomération	Pays de Vannes
812	56920	Noyal-Pontivy	3 637	40 566 233	53,45	CC Pontivy	Pays de Pontivy
813	35560	Noyal-sous-Bazouges	373	3 562 754	14,83	CC Antrain Communauté	Pays de Fougères
814	44110	Noyal-sur-Brutz	560	5 737 590	7,71	CC du Castelbriantais	Pays de Châteaubriant
815	35530	Noyal-sur-Vilaine	5 093	65 082 964	30,72	CC du Pays de Châteaugiron	Pays de Rennes
816	44170	Nozay	3 734	36 248 925	57,70	CC de la Région de Nozay	Pays de Châteaubriant
817	35230	Orgères	3 690	46 536 486	16,33	CA Rennes Métropole	Pays de Rennes
818	44700	Orvault	24 442	380 507 125	27,67	CU Nantes Métropole	
819	35410	Ossé	1 160	13 139 294	8,99	CA Vitré communauté	Pays de Vitré - Porte de Bretagne
820	44521	Oudon	3 162	44 856 390	22,12	CC du Pays d'Ancenis	Pays d'Ancenis
821	29242	Ouessant	856	9 128 850	15,58		Autre



## INSTITUTIONS

Organisation territoriale de la Bretagne

61 / 144

	Code postal	COMMUNE	Population municipale	Revenu net imposable foyers fiscaux en 2007 (€)	superficie	COMMUNAUTE	PAYS
822	22200	<b>Pabu</b>	2 782	36 176 352	7,83	CC de Guingamp	Pays de Guingamp
823	35740	<b>Pacé</b>	9 110	145 527 692	35,03	CA Rennes Métropole	Pays de Rennes
824	44560	<b>Paimboeuf</b>	3 138	30 112 537	2,00	CC Sud Estuaire	Pays de Retz
825	22500	<b>Paimpol</b>	7 756	102 059 831	23,61	CC Paimpol - Goëlo	Pays du Trégor-Goëlo
826	35380	<b>Paimpont</b>	1 654	18 366 660	110,28	CC de Brocéliande	Pays de Brocéliande
827	35320	<b>Pancé</b>	1 112	12 725 510	19,33	CC de Moyenne Vilaine et du Semnon	Pays des Vallons de Vilaine
828	44440	<b>Pannecé</b>	1 248	11 316 829	30,59	CC du Pays d'Ancenis	Pays d'Ancenis
829	35210	<b>Parcé</b>	646	6 200 839	16,88	CC Fougères Communauté	Pays de Fougères
830	35133	<b>Parigné</b>	1 301	12 812 975	20,72	CC Fougères Communauté	Pays de Fougères
831	35850	<b>Parthenay-de-Bretagne</b>	1 293	13 181 162	4,80	CA Rennes Métropole	Pays de Rennes
832	22340	<b>Paule</b>	733	6 568 169	37,56	CC du Kreiz - Breizh	Pays du Centre-Ouest Bretagne
833	44270	<b>Paulx</b>	1 854	17 896 382	35,92	CC de la région de Machecoul	Pays de Retz
834	56130	<b>Péaule</b>	2 482	24 203 598	39,25	CC du Pays de Muzillac	Pays de Vannes
835	22540	<b>Péder nec</b>	1 829	18 575 892	27,05	CC du Pays de Bégard	Pays de Guingamp
836	56220	<b>Peillac</b>	1 815	18 215 477	24,57	CC du Pays de Redon	Pays de Redon et Vilaine
837	29800	<b>Pencran</b>	1 573	20 424 657	8,93	CC du Pays de Landerneau Daoulas	Pays de Brest
838	56760	<b>Pénestin</b>	1 849	26 918 064	21,69	CAPAtlantique CA de la Presqu'île de Guérande - Atlantique	Autre
839	22510	<b>Penguily</b>	567	5 303 844	10,49	CC Lamballe Communauté	Pays de Saint-Brieuc
840	29760	<b>Penmarch</b>	5 633	72 051 092	16,39	CC du Pays Bigouden Sud	Pays de Cornouaille
841	22710	<b>Penvénan</b>	2 580	36 888 662	18,94	CC des Trois Rivières	Pays du Trégor-Goëlo
842	22570	<b>Perret</b>	180	1 702 130	12,22	CC du Kreiz - Breizh	Pays du Centre-Ouest Bretagne
843	22700	<b>Perros-Guirec</b>	7 333	119 439 637	14,16		Pays du Trégor-Goëlo
844	56160	<b>Persquen</b>	329	3 186 960	19,96	CC du Pays du Roi Morvan	Pays du Centre-Ouest Bretagne
845	44670	<b>Petit-Auverné</b>	419	3 218 119	22,53	CC du Castelbriantais	Pays de Châteaubriant
846	44390	<b>Petit-Mars</b>	3 419	37 296 083	25,97	CC d'Erdre et Gesvres	
847	29710	<b>Peumerit</b>	780	8 044 106	19,59	CC du Haut Pays Bigouden	Pays de Cornouaille
848	22480	<b>Peumerit-Quintin</b>	159	1 122 594	14,80	CC du Kreiz - Breizh	Pays du Centre-Ouest Bretagne
849	44290	<b>Pierric</b>	892	8 035 222	27,30	CC du Pays de Redon	Arc Loire et Vilaine



	Code postal	COMMUNE	Population municipale	Revenu net imposable foyers fiscaux en 2007 (€)	superficie	COMMUNAUTE	PAYS
850	35550	<b>Pipriac</b>	3 355	32 951 943	48,65	CC du Canton de Pipriac	Pays de Redon et Vilaine
851	35150	<b>Piré-sur-Seiche</b>	2 183	23 363 345	36,34	CC au Pays de la Roche aux Fées	Pays de Vitré - Porte de Bretagne
852	44420	<b>Piriac-sur-Mer</b>	2 279	37 312 617	12,37	CAPAtlantique CA de la Presqu'île de Guérande - Atlantique	Presqu'île de Guérande - Atlantique
853	29860	<b>Plabennec</b>	7 764	86 654 529	50,43	CC de Plabennec et des Abers	Pays de Brest
854	22800	<b>Plaine-Haute</b>	1 254	14 000 537	15,29	CC du Pays de Quintin	Pays de Saint-Brieuc
855	22940	<b>Plaintel</b>	3 800	45 369 475	26,76	CC Centre Armor Puissance 4	Pays de Saint-Brieuc
856	22130	<b>Plancoët</b>	2 962	33 236 996	11,49	CC de Plancoët Val d' Arguenon	Pays de Dinan
857	22400	<b>Planguenoual</b>	1 773	24 286 899	32,89	CC de la Côte de Penthièvre	Pays de Saint-Brieuc
858	56420	<b>Plaudren</b>	1 633	17 905 050	41,07	CC du Loch	Pays de Vannes
859	22550	<b>Pléboulle</b>	719	7 158 150	14,10	CC du Pays de Maignon	Pays de Dinan
860	35470	<b>Pléchâtel</b>	2 654	25 804 168	36,32	CC de Moyenne Vilaine et du Semnon	Pays des Vallons de Vilaine
861	22270	<b>Plédéliac</b>	1 258	13 578 823	51,75	CC Arguenon Hunaudaye	Pays de Dinan
862	22960	<b>Plédran</b>	5 727	67 232 126	34,71	CA de CABRI - agglomération de Saint Brieuc	Pays de Saint-Brieuc
863	22290	<b>Pléguen</b>	1 089	12 888 254	15,48	CC du Pays de Lanvollon - Plouha	Pays de Guingamp
864	22290	<b>Pléhédel</b>	1 272	12 515 268	12,36	CC Paimpol - Goëlo	Pays du Trégor-Goëlo
865	35610	<b>Pleine-Fougères</b>	1 836	18 230 749	31,98	CC Pleine Fougères - Baie du Mt St Michel	Pays de Saint-Malo
866	35380	<b>Plélan-le-Grand</b>	3 511	38 133 339	49,74	CC de Brocéliande	Pays de Brocéliande
867	22980	<b>Plélan-le-Petit</b>	1 660	19 859 148	21,23	CC Pays Plélan	Pays de Dinan
868	22570	<b>Plélauff</b>	688	7 072 870	25,51	CC du Kreiz - Breizh	Pays du Centre-Ouest Bretagne
869	22170	<b>Plélo</b>	3 169	35 200 068	43,38	CC du Pays de Châtaudren - Plouagat	Pays de Guingamp
870	22210	<b>Plémet</b>	2 913	31 585 321	41,00	CC Cideral	Pays du Centre-Bretagne
871	22150	<b>Plémy</b>	1 616	15 251 509	40,04	CC du Pays de Moncontour de Bretagne	Pays de Saint-Brieuc
872	22640	<b>Plénée-Jugon</b>	2 401	23 093 057	61,36	CC Arguenon Hunaudaye	Pays de Dinan
873	22370	<b>Pléneuf-Val-André</b>	3 957	66 163 494	17,07	CC de la Côte de Penthièvre	Pays de Saint-Brieuc
874	35540	<b>Plerguer</b>	2 195	21 990 045	20,19	CA de Saint Malo Aggloméraion	Pays de Saint-Malo
875	22190	<b>Plérin</b>	13 512	203 436 549	27,72	CA de CABRI - agglomération de Saint Brieuc	Pays de Saint-Brieuc





	Code postal	COMMUNE	Population municipale	Revenu net imposable foyers fiscaux en 2007 (€)	superficie	COMMUNAUTE	PAYS
876	22170	<b>Plerneuf</b>	1 019	11 184 896	8,30	CC du Pays de Châtelaudren - Plouagat	Pays de Guingamp
877	56890	<b>Plescop</b>	4 664	58 776 900	23,35	CA du Pays de Vannes Agglomération	Pays de Vannes
878	35720	<b>Plesder</b>	664	6 480 251	11,03	CC de la Bretagne Romantique	Pays de Saint-Malo
879	22720	<b>Plésidy</b>	671	5 404 009	25,79	CC du Pays de Bourbriac	Pays de Guingamp
880	22490	<b>Pleslin-Trigavou</b>	3 426	34 866 921	21,80	CC Rance Frémur	Pays de Dinan
881	22330	<b>Plessala</b>	1 837	18 622 380	51,45	CC du Méné	Pays du Centre-Bretagne
882	44630	<b>Plessé</b>	4 329	43 153 826	104,38	CC du Pays de Redon	Arc Loire et Vilaine
883	22650	<b>Plessix-Balisson</b>	92	908 391	0,08	CC de la Côte d'Émeraude	Pays de Saint-Malo
884	22640	<b>Plestan</b>	1 524	16 402 989	32,81	CC Arguenon Hunaudaye	Pays de Dinan
885	22310	<b>Plestin-les-Grèves</b>	3 701	46 670 129	34,52	CA Lannion - Trégor - Agglomération	Pays du Trégor-Goëlo
886	22610	<b>Pleubian</b>	2 508	30 190 762	20,10	CC de la Presqu'île de Lézardrieux	Pays du Trégor-Goëlo
887	56140	<b>Pleucadeuc</b>	1 799	16 622 757	34,56	CC du Val d'Oust et de Lanvaux	Pays de Ploërmel - Cœur de Bretagne
888	22740	<b>Pleudaniel</b>	994	10 135 780	18,42	CC de la Presqu'île de Lézardrieux	Pays du Trégor-Goëlo
889	22690	<b>Pleudihen-sur-Rance</b>	2 746	32 692 110	24,55	CC de Dinan	Pays de Dinan
890	56120	<b>Pleugriffet</b>	1 216	10 454 925	38,49	CC Pontivy	Pays de Pontivy
891	35720	<b>Pleugueneuc</b>	1 584	15 768 327	24,52	CC de la Bretagne Romantique	Pays de Saint-Malo
892	35137	<b>Pleumeleuc</b>	2 706	30 259 971	19,51	CC de Montfort Communauté	Pays de Brocéliande
893	22560	<b>Pleumeur-Bodou</b>	3 996	58 909 003	26,71	CA Lannion - Trégor - Agglomération	Pays du Trégor-Goëlo
894	22740	<b>Pleumeur-Gautier</b>	1 139	11 152 543	18,99	CC de la Presqu'île de Lézardrieux	Pays du Trégor-Goëlo
895	35730	<b>Pleurduit</b>	5 565	68 112 318	29,67	CC de la Côte d'Émeraude	Pays de Saint-Malo
896	29170	<b>Pleuven</b>	2 634	34 146 396	13,69	CC du Pays Fouesnantais	Pays de Cornouaille
897	22130	<b>Pléven</b>	631	5 537 032	9,73	CC de Plancoët Val d' Arguenon	Pays de Dinan
898	22240	<b>Plévenon</b>	685	9 534 590	13,73	CC du Pays de Matignon	Pays de Dinan
899	22340	<b>Plévin</b>	783	7 762 611	27,36	CC du Kreiz - Breizh	Pays du Centre-Ouest Bretagne
900	29190	<b>Pleyben</b>	3 667	39 108 571	76,04	CC de la Région de Pleyben	Pays du Centre-Ouest Bretagne
901	29410	<b>Pleyber-Christ</b>	3 051	34 640 940	45,47	CA Morlaix-Communauté	Pays de Morlaix
902	29740	<b>Plobannalec-Lesconil</b>	3 321	43 275 250	18,17	CC du Pays Bigouden Sud	Pays de Cornouaille
903	56400	<b>Ploemel</b>	2 468	30 202 744	25,16	CC du Paus d'Auray	Pays d'Auray
904	56270	<b>Ploemeur</b>	18 194	272 734 548	39,72	CA du Pays de Lorient	Pays de Lorient





	Code postal	COMMUNE	Population municipale	Revenu net imposable foyers fiscaux en 2007 (€)	superficie	COMMUNAUTE	PAYS
905	56160	<b>Ploërdut</b>	1 271	12 781 832	75,83	CC du Pays du Roi Morvan	Pays du Centre-Ouest Bretagne
906	56880	<b>Ploeren</b>	5 703	74 440 037	20,44	CA du Pays de Vannes Agglomération	Pays de Vannes
907	56800	<b>Ploërmel</b>	8 790	107 900 737	50,81	CC du Pays de Ploërmel	Pays de Ploërmel - Cœur de Bretagne
908	22150	<b>Ploeuc-sur-Lié</b>	3 200	32 227 164	44,45	CC Centre Armor Puissance 4	Pays de Saint-Brieuc
909	29550	<b>Ploéven</b>	482	5 781 822	13,11	CC de Châteaulin et du Porzay	Pays de Cornouaille
910	22260	<b>Ploëzal</b>	1 203	11 954 185	26,24	CC du Trieux	Pays de Guingamp
911	29710	<b>Plogastel-Saint-Germain</b>	1 790	20 467 422	31,39	CC du Haut Pays Bigouden	Pays de Cornouaille
912	29770	<b>Plogoff</b>	1 374	15 408 383	11,73	CC du Cap Sizun	Pays de Cornouaille
913	29180	<b>Plogonnec</b>	3 036	34 299 380	54,14	CA Quimper Communauté	Pays de Cornouaille
914	29700	<b>Plomelin</b>	4 080	56 059 733	26,08	CA Quimper Communauté	Pays de Cornouaille
915	29120	<b>Plomeur</b>	3 579	42 342 993	29,69	CC du Pays Bigouden Sud	Pays de Cornouaille
916	29550	<b>Plomodiern</b>	2 162	26 408 960	46,74	CC de Châteaulin et du Porzay	Pays de Cornouaille
917	29710	<b>Plonéis</b>	1 853	19 433 441	21,99	CA Quimper Communauté	Pays de Cornouaille
918	29720	<b>Plonéour-Lanvern</b>	5 626	64 683 986	48,91	CC du Haut Pays Bigouden	Pays de Cornouaille
919	29530	<b>Plonévez-du-Faou</b>	2 099	20 593 186	80,73	CC de Haute Cornouaille	Pays du Centre-Ouest Bretagne
920	29550	<b>Plonévez-Porzay</b>	1 679	19 736 914	29,23	CC de Châteaulin et du Porzay	Pays de Cornouaille
921	22130	<b>Plorec-sur-Arguenon</b>	396	4 294 779	13,65	CC de Plancoët Val d' Arguenon	Pays de Dinan
922	22170	<b>Plouagat</b>	2 399	26 401 539	31,98	CC du Pays de Châtelaudren - Plouagat	Pays de Guingamp
923	22420	<b>Plouaret</b>	2 230	23 379 487	29,98	CC de Beg ar C'hra - Plouaret	Pays du Trégor-Goëlo
924	29810	<b>Plouarzel</b>	3 391	40 465 638	42,83	CC du Pays d'Iroise	Pays de Brest
925	22830	<b>Plouasne</b>	1 487	14 914 122	33,61		Pays de Dinan
926	56240	<b>Plouay</b>	5 260	58 738 122	67,33	CC de la Région de Plouay, du Scorff au Blavet	Pays de Lorient
927	22650	<b>Ploubalay</b>	2 557	28 626 109	35,45	CC de la Côte d'Émeraude	Pays de Saint-Malo
928	22620	<b>Ploubazlanec</b>	3 250	47 948 793	15,04	CC Paimpol - Goëlo	Pays du Trégor-Goëlo
929	22300	<b>Ploubezre</b>	2 955	37 071 163	31,14	CA Lannion - Trégor - Agglomération	Pays du Trégor-Goëlo
930	29830	<b>Ploudalmézeau</b>	6 070	70 269 930	23,18	CC du Pays d'Iroise	Pays de Brest
931	29260	<b>Ploudaniel</b>	3 683	41 405 237	46,28	CC Pays de Lesneven et de la côte des Légendes	Pays de Brest



	Code postal	COMMUNE	Population municipale	Revenu net imposable foyers fiscaux en 2007 (€)	superficie	COMMUNAUTE	PAYS
932	29800	<b>Ploudiry</b>	897	9 013 671	27,19	CC du Pays de Landerneau Daoulas	Pays de Brest
933	22260	<b>Plouëc-du-Trieux</b>	1 126	10 797 117	18,27	CC du Trieux	Pays de Guingamp
934	29800	<b>Plouédern</b>	2 726	34 127 995	19,62	CC du Pays de Landerneau Daoulas	Pays de Brest
935	29620	<b>Plouégat-Guérand</b>	1 060	10 721 621	17,29	CA Morlaix-Communauté	Pays de Morlaix
936	29650	<b>Plouégat-Moysan</b>	628	6 136 712	14,97	CA Morlaix-Communauté	Pays de Morlaix
937	29420	<b>Plouénan</b>	2 422	25 755 132	30,64	CC du Pays Léonard	Pays de Morlaix
938	22490	<b>Plouër-sur-Rance</b>	3 140	43 295 471	19,89	CC Rance Frémur	Pays de Dinan
939	29430	<b>Plouescat</b>	3 736	40 090 448	14,79	CC de la Baie du Kernic	Pays de Morlaix
940	22470	<b>Plouézec</b>	3 322	38 925 702	27,87	CC Paimpol - Goëlo	Pays du Trégor-Goëlo
941	29252	<b>Plouezoc'h</b>	1 608	28 407 995	15,83	CA Morlaix-Communauté	Pays de Morlaix
942	22440	<b>Ploufragan</b>	10 832	125 624 911	27,06	CA de CABRI - agglomération de Saint Brieuc	Pays de Saint-Brieuc
943	29440	<b>Plougar</b>	744	8 412 403	17,48	CC du Pays de Landivisiau	Pays de Morlaix
944	29630	<b>Plougasnou</b>	3 231	46 373 427	33,94	CA Morlaix-Communauté	Pays de Morlaix
945	29470	<b>Plougastel-Daoulas</b>	13 098	183 559 154	46,83	CU de Brest Métropole Océane	Pays de Brest
946	29217	<b>Plougonvelin</b>	3 625	59 826 174	18,69	CC du Pays d'Iroise	Pays de Brest
947	29640	<b>Plougonven</b>	3 236	35 242 935	69,32	CA Morlaix-Communauté	Pays de Morlaix
948	22810	<b>Plougonver</b>	702	6 177 305	35,72	CC du Pays de Belle Isle en Terre	Pays de Guingamp
949	29250	<b>Plougoulm</b>	1 792	19 368 559	18,37	CC du Pays Léonard	Pays de Morlaix
950	56400	<b>Plougoumelen</b>	2 351	30 795 530	21,30	CA du Pays de Vannes Agglomération	Pays de Vannes
951	29400	<b>Plougourvest</b>	1 277	12 189 607	14,07	CC du Pays de Landivisiau	Pays de Morlaix
952	22780	<b>Plougras</b>	460	3 945 907	26,48	CC de Beg ar C'hra - Plouaret	Pays du Trégor-Goëlo
953	22820	<b>Plougrescant</b>	1 353	15 403 330	15,54	CC des Trois Rivières	Pays du Trégor-Goëlo
954	22150	<b>Plouguenast</b>	1 791	19 287 089	35,12	CC Cideral	Pays du Centre-Bretagne
955	29880	<b>Plouguerneau</b>	6 275	71 830 793	43,33	CC de Plabennec et des Abers	Pays de Brest
956	22110	<b>Plouguernével</b>	1 846	19 560 482	41,60	CC du Kreiz - Breizh	Pays du Centre-Ouest Bretagne
957	22220	<b>Plouguiel</b>	1 952	20 102 543	19,07	CC des Trois Rivières	Pays du Trégor-Goëlo
958	29830	<b>Plouguin</b>	2 074	21 705 128	31,02	CC de Plabennec et des Abers	Pays de Brest
959	22580	<b>Plouha</b>	4 535	59 129 673	39,97	CC du Pays de Lanvollon - Plouha	Pays de Guingamp



	Code postal	COMMUNE	Population municipale	Revenu net imposable foyers fiscaux en 2007 (€)	superficie	COMMUNAUTE	PAYS
960	56340	<b>Plouharnel</b>	1 962	25 023 500	18,32	CC de la Côte des Mégalithes	Pays d'Auray
961	29780	<b>Plouhinec</b>	4 267	48 042 597	28,05	CC du Cap Sizun	Pays de Cornouaille
962	56680	<b>Plouhinec</b>	4 832	61 586 736	35,58	CC de Blavet Bellevue Océan	Pays de Lorient
963	29260	<b>Plouider</b>	1 908	19 883 399	23,63	CC Pays de Lesneven et de la côte des Légendes	Pays de Brest
964	29610	<b>Plouigneau</b>	4 588	53 350 802	63,48	CA Morlaix-Communauté	Pays de Morlaix
965	22200	<b>Plouisy</b>	1 917	21 217 493	23,63	CC de Guingamp	Pays de Guingamp
966	22300	<b>Ploulec'h</b>	1 635	21 123 757	10,15	CA Lannion - Trégor - Agglomération	Pays du Trégor-Goëlo
967	22970	<b>Ploumagoar</b>	4 870	55 976 162	32,07	CC de Guingamp	Pays de Guingamp
968	22300	<b>Ploumilliau</b>	2 489	27 826 593	34,69	CA Lannion - Trégor - Agglomération	Pays du Trégor-Goëlo
969	29810	<b>Ploumoguer</b>	1 919	22 013 087	38,93	CC du Pays d'Iroise	Pays de Brest
970	29410	<b>Plounéour-Ménez</b>	1 212	12 221 092	51,74	CA Morlaix-Communauté	Pays de Morlaix
971	29890	<b>Plounéour-Trez</b>	1 242	13 271 548	10,68	CC Pays de Lesneven et de la côte des Légendes	Pays de Brest
972	22780	<b>Plounérin</b>	738	7 037 217	25,89	CC de Beg ar C'hra - Plouaret	Pays du Trégor-Goëlo
973	29400	<b>Plouéventer</b>	1 752	19 209 184	27,28	CC du Pays de Landivisiau	Pays de Morlaix
974	29270	<b>Plounévezel</b>	1 122	12 093 745	24,42	CC du Pays du Poher	Pays du Centre-Ouest Bretagne
975	29430	<b>Plounévez-Lochrist</b>	2 391	24 762 527	39,54	CC de la Baie du Kernic	Pays de Morlaix
976	22810	<b>Plounévez-Moëdec</b>	1 429	13 931 015	40,36	CC de Beg ar C'hra - Plouaret	Pays du Trégor-Goëlo
977	22110	<b>Plounévez-Quintin</b>	1 106	10 983 617	42,89	CC du Kreiz - Breizh	Pays du Centre-Ouest Bretagne
978	22160	<b>Plourac'h</b>	354	2 957 202	32,15	CC Callac-Argoat	Pays du Centre-Ouest Bretagne
979	56770	<b>Plouray</b>	1 107	10 447 166	39,09	CC du Pays du Roi Morvan	Pays du Centre-Ouest Bretagne
980	22410	<b>Plourhan</b>	1 912	22 806 644	17,24	CC du Sud Goëlo	Pays de Saint-Brieuc
981	29830	<b>Plourin</b>	1 146	11 982 817	25,69	CC du Pays d'Iroise	Pays de Brest
982	29600	<b>Plourin-lès-Morlaix</b>	4 538	54 422 351	40,92	CA Morlaix-Communauté	Pays de Morlaix
983	22860	<b>Plourivo</b>	2 134	24 762 702	28,35	CC Paimpol - Goëlo	Pays du Trégor-Goëlo
984	22170	<b>Plouvara</b>	1 068	10 431 224	22,19	CC du Pays de Châtaudren - Plouagat	Pays de Guingamp
985	29860	<b>Plouvien</b>	3 654	39 200 540	33,70	CC de Plabennec et des Abers	Pays de Brest
986	29420	<b>Plouvorn</b>	2 758	28 712 932	35,44	CC du Pays de Landivisiau	Pays de Morlaix



	Code postal	COMMUNE	Population municipale	Revenu net imposable foyers fiscaux en 2007 (€)	superficie	COMMUNAUTE	PAYS
987	29690	Plouyé	724	6 924 749	37,55	CC du Yeun Ellez	Pays du Centre-Ouest Bretagne
988	29280	Plouzané	11 662	134 722 696	33,14	CU de Brest Métropole Océane	Pays de Brest
989	22420	Plouzélambre	209	2 244 860	7,84	CA Lannion - Trégor - Agglomération	Pays du Trégor-Goëlo
990	29440	Plouzévédé	1 606	16 979 321	18,51	CC du Pays de Landivisiau	Pays de Morlaix
991	29720	Plovan	693	7 783 385	15,75	CC du Haut Pays Bigouden	Pays de Cornouaille
992	29710	Plozévet	2 943	33 120 350	27,18	CC du Haut Pays Bigouden	Pays de Cornouaille
993	22290	Pludual	654	6 617 806	9,27	CC du Pays de Lanvollon - Plouha	Pays de Guingamp
994	22130	Pluduno	1 911	23 333 460	28,32	CC de Plancoët Val d' Arguenon	Pays de Dinan
995	22310	Plufur	544	5 304 614	17,50	CA Lannion - Trégor - Agglomération	Pays du Trégor-Goëlo
996	29700	Pluguffan	3 385	40 178 564	32,09	CA Quimper Communauté	Pays de Cornouaille
997	56220	Pluherlin	1 309	13 130 487	35,40	CC du Pays de Questembert	Pays de Vannes
998	22350	Plumaudan	1 010	10 520 310	17,83	CC du Pays de Caulnes	Pays de Dinan
999	22250	Plumaugat	1 026	9 648 499	40,43	CC du Pays de Caulnes	Pays de Dinan
1000	56420	Plumelec	2 602	26 446 629	58,36	CC Saint Jean Brévelay Communauté	Pays de Pontivy
1001	56930	Pluméliau	3 505	36 869 767	67,72	CC du Pays de Baud	Pays de Pontivy
1002	56500	Plumelin	2 372	22 934 334	31,33	CC du Pays de Locminé	Pays de Pontivy
1003	56400	Plumergat	3 322	35 547 683	41,94	CC du Paus d'Auray	Pays d'Auray
1004	22210	Plumieux	1 091	10 694 331	38,92	CC Cideral	Pays du Centre-Bretagne
1005	56400	Pluneret	4 958	58 034 541	26,20	CC du Paus d'Auray	Pays d'Auray
1006	22240	Plurien	1 368	16 992 234	21,65	CC de la Côte de Penthièvre	Pays de Saint-Brieuc
1007	22160	Plusquellec	512	5 045 733	26,31	CC Callac-Argoat	Pays du Centre-Ouest Bretagne
1008	22320	Plussulien	488	4 946 463	22,49	CC du Pays de Corlay	Pays du Centre-Ouest Bretagne
1009	56330	Pluvigner	6 829	71 757 734	82,83	CC du Paus d'Auray	Pays d'Auray
1010	22140	Pluzunet	1 013	10 235 722	22,87	CC du Centre Trégor	Pays du Trégor-Goëlo
1011	35500	Pocé-les-Bois	1 044	10 996 806	14,84	CA Vitré communauté	Pays de Vitré - Porte de Bretagne
1012	35420	Poilly	407	4 006 580	10,78	CC Louvigné Communauté	Pays de Fougères
1013	35320	Poligné	1 099	12 852 802	9,24	CC de Moyenne Vilaine et du Semnon	Pays des Vallons de Vilaine
1014	22120	Pommeret	1 845	20 922 294	13,35	CC Lamballe Communauté	Pays de Saint-Brieuc
1015	22450	Pommerit-Jaudy	1 191	10 305 496	20,37	CC du Pays Rochois	Pays du Trégor-Goëlo



	Code postal	COMMUNE	Population municipale	Revenu net imposable foyers fiscaux en 2007 (€)	superficie	COMMUNAUTE	PAYS
1016	22200	<b>Pommerit-le-Vicomte</b>	1 853	17 950 265	33,03	CC du Pays de Lanvollon - Plouha	Pays de Guingamp
1017	29930	<b>Pont-Aven</b>	2 929	35 513 687	28,63	CC de Concarneau Cornouaille	Pays de Cornouaille
1018	44160	<b>Pontchâteau</b>	9 324	100 043 042	55,79	CC du Pays de Pontchâteau - Saint-Gildas des bois	Arc Loire et Vilaine
1019	29790	<b>Pont-Croix</b>	1 829	18 341 229	8,09	CC du Cap Sizun	Pays de Cornouaille
1020	29590	<b>Pont-de-Buis-lès-Quimerch</b>	3 768	40 717 787	41,39	CC de l'Aulne Maritime	Pays de Brest
1021	56300	<b>Pontivy</b>	13 693	174 541 343	24,85	CC Pontivy	Pays de Pontivy
1022	29120	<b>Pont-l'Abbé</b>	8 079	97 606 404	18,21	CC du Pays Bigouden Sud	Pays de Cornouaille
1023	22390	<b>Pont-Melvez</b>	653	5 570 516	22,98	CC du Pays de Bourbriac	Pays de Guingamp
1024	35131	<b>Pont-Péan</b>	3 692	46 860 466	8,76	CA Rennes Métropole	Pays de Rennes
1025	22260	<b>Pontrieux</b>	1 110	9 611 488	1,02	CC du Trieux	Pays de Guingamp
1026	44860	<b>Pont-Saint-Martin</b>	5 536	68 029 333	21,88	CC de Grandlieu	Pays de Retz
1027	56620	<b>Pont-Scorff</b>	3 123	36 180 095	23,50	CA du Pays de Lorient	Pays de Lorient
1028	56380	<b>Porcaro</b>	645	6 490 101	15,73	CC du Pays de Guer	Pays de Ploërmel - Cœur de Bretagne
1029	22590	<b>Pordic</b>	5 674	80 019 542	28,94	CA de CABRI - agglomération de Saint Brieuc	Pays de Saint-Brieuc
1030	44210	<b>Pornic</b>	13 965	233 152 739	94,20	CC de Pornic	Pays de Retz
1031	44380	<b>Pornichet</b>	10 502	191 976 236	12,67	laCARENE CA Région Nazairienne et de l'Estuaire	
1032	29840	<b>Porspoder</b>	1 646	24 448 197	11,29	CC du Pays d'Iroise	Pays de Brest
1033	29150	<b>Port-Launay</b>	461	5 415 444	2,00	CC de Châteaulin et du Porzay	Pays de Cornouaille
1034	56290	<b>Port-Louis</b>	2 898	34 971 589	1,07	CA du Pays de Lorient	Pays de Lorient
1035	44710	<b>Port-Saint-Père</b>	2 590	29 306 271	32,57	CC Cœur Pays de Retz	Pays de Retz
1036	44522	<b>Pouillé-les-Côteaux</b>	824	8 541 921	11,72	CC du Pays d'Ancenis	Pays d'Ancenis
1037	29100	<b>Pouldergat</b>	1 254	14 449 930	24,39	CC du Pays de Douarnenez	Pays de Cornouaille
1038	22450	<b>Pouldouran</b>	145	1 604 828	1,02	CC du Pays Rochois	Pays du Trégor-Goëlo
1039	29710	<b>Pouldreuzic</b>	1 838	21 036 239	16,75	CC du Haut Pays Bigouden	Pays de Cornouaille
1040	29100	<b>Poullan-sur-Mer</b>	1 484	17 980 983	30,35	CC du Pays de Douarnenez	Pays de Cornouaille
1041	29246	<b>Poullaouen</b>	1 390	13 991 178	71,36	CC du Pays du Poher	Pays du Centre-Ouest Bretagne



	Code postal	COMMUNE	Population municipale	Revenu net imposable foyers fiscaux en 2007 (€)	superficie	COMMUNAUTE	PAYS
1042	22140	<b>Prat</b>	1 122	10 889 994	21,87	CC du Centre Trégor	Pays du Trégor-Goëlo
1043	44770	<b>Préfailles</b>	1 231	20 085 641	4,88	CC de Pornic	Pays de Retz
1044	29770	<b>Primelin</b>	743	8 799 697	8,67	CC du Cap Sizun	Pays de Cornouaille
1045	35210	<b>Princé</b>	361	2 872 574	12,36	CA Vitré communauté	Pays de Vitré - Porte de Bretagne
1046	44260	<b>Prinquiau</b>	2 849	31 904 828	22,82	CC Loire et Sillon	Arc Loire et Vilaine
1047	56320	<b>Priziac</b>	1 042	9 347 928	44,63	CC du Pays du Roi Morvan	Pays du Centre-Ouest Bretagne
1048	44390	<b>Puceul</b>	925	8 067 895	20,09	CC de la Région de Nozay	Pays de Châteaubriant
1049	35190	<b>Québriac</b>	1 421	15 277 929	20,72	CC de la Bretagne Romantique	Pays de Saint-Malo
1050	35290	<b>Quédillac</b>	1 094	10 948 328	26,54	CC du Pays de St Méen-le-Grand	Pays de Brocéliande
1051	56910	<b>Quelneuc</b>	545	4 819 740	13,85	CC du Pays de La Gacilly	Pays de Redon et Vilaine
1052	29180	<b>Quéménéven</b>	1 141	12 552 273	28,21	CC de Châteaulin et du Porzay	Pays de Cornouaille
1053	22260	<b>Quemper-Guézennec</b>	1 060	11 090 823	23,08	CC du Trieux	Pays de Guingamp
1054	22450	<b>Quemperven</b>	376	3 987 152	7,69	CC du Centre Trégor	Pays du Trégor-Goëlo
1055	29310	<b>Querrien</b>	1 674	17 856 949	54,01	CC du Pays de Quimperlé	Pays de Cornouaille
1056	22120	<b>Quessoy</b>	3 383	38 815 112	29,23	CC du Pays de Moncontour de Bretagne	Pays de Saint-Brieuc
1057	56230	<b>Questembert</b>	6 870	76 259 539	66,38	CC du Pays de Questembert	Pays de Vannes
1058	56530	<b>Quéven</b>	8 762	105 745 288	23,93	CA du Pays de Lorient	Pays de Lorient
1059	22100	<b>Quévert</b>	3 448	43 118 001	12,48	CC de Dinan	Pays de Dinan
1060	56170	<b>Quiberon</b>	5 049	85 970 309	8,83		Pays d'Auray
1061	44750	<b>Quilly</b>	1 216	11 526 551	17,67	CC Loire et Sillon	Arc Loire et Vilaine
1062	56800	<b>Quily</b>	324	2 764 786	5,39	CC du Pays de Josselin	Pays de Ploërmel - Cœur de Bretagne
1063	29000	<b>Quimper</b>	63 929	803 035 125	84,45	CA Quimper Communauté	Pays de Cornouaille
1064	29300	<b>Quimperlé</b>	11 088	132 302 801	31,73	CC du Pays de Quimperlé	Pays de Cornouaille
1065	22400	<b>Quintenic</b>	331	3 418 070	7,50	CC Lamballe Communauté	Pays de Saint-Brieuc
1066	22800	<b>Quintin</b>	2 844	31 360 885	3,12	CC du Pays de Quintin	Pays de Saint-Brieuc
1067	56310	<b>Quistinic</b>	1 375	13 489 395	42,95	CC de la Région de Plouay, du Scorff au Blavet	Pays de Lorient
1068	56500	<b>Radenac</b>	964	9 167 883	21,65	CC Pontivy	Pays de Pontivy
1069	35130	<b>Rannée</b>	1 165	11 251 293	51,95	CC au Pays de la Roche aux Féés	Pays de Vitré - Porte de Bretagne



	Code postal	COMMUNE	Population municipale	Revenu net imposable foyers fiscaux en 2007 (€)	superficie	COMMUNAUTE	PAYS
1070	29300	Rédené	2 743	31 572 332	24,49	CC du Pays de Quimperlé	Pays de Cornouaille
1071	35600	Redon	9 555	106 077 056	15,09	CC du Pays de Redon	Pays de Redon et Vilaine
1072	56500	Réguiny	1 761	17 153 976	27,92	CC Pontivy	Pays de Pontivy
1073	56140	Réminiac	349	3 008 960	12,15	CC du Pays de Guer	Pays de Ploërmel - Cœur de Bretagne
1074	44140	Remouillé	1 650	16 930 911	21,38	CC de la Vallée de Clisson	Vignoble nantais
1075	56500	Remungol	950	9 283 714	26,93	CC du Pays de Locminé	Pays de Pontivy
1076	35660	Renac	923	9 722 101	25,89	CC du Pays de Redon	Pays de Redon et Vilaine
1077	35000	Rennes	206 655	2 497 950 284	50,39	CA Rennes Métropole	Pays de Rennes
1078	35240	Retiers	3 620	37 819 323	41,38	CC au Pays de la Roche aux Fées	Pays de Vitré - Porte de Bretagne
1079	44400	Rezé	37 910	448 262 370	13,78	CU Nantes Métropole	
1080	44440	Riaillé	2 036	20 472 794	50,02	CC du Pays d'Ancenis	Pays d'Ancenis
1081	56670	Riantec	5 018	60 284 043	14,06	CA du Pays de Lorient	Pays de Lorient
1082	29340	Riec-sur-Belon	4 162	52 910 476	54,64	CC du Pays de Quimperlé	Pays de Cornouaille
1083	56350	Rieux	2 840	31 471 270	27,78	CC du Pays de Redon	Pays de Redon et Vilaine
1084	35560	Rimou	351	2 920 969	13,28	CC Antrain Communauté	Pays de Fougères
1085	56220	Rochefort-en-Terre	686	6 937 813	1,22		Pays de Vannes
1086	56580	Rohan	1 612	17 860 332	23,43	CC Pontivy	Pays de Pontivy
1087	35133	Romagné	2 029	21 900 550	26,93	CC Fougères Communauté	Pays de Fougères
1088	35490	Romazy	261	2 865 842	7,18	CC du Pays d'Aubigné	Pays de Rennes
1089	35850	Romillé	3 493	39 059 220	28,67	CC du Pays de Bécherel	Pays de Brocéliande
1090	29570	Roscanvel	958	11 183 416	9,08	CC de la Presqu'île de Crozon	Pays de Brest
1091	29680	Roscoff	3 648	48 614 274	6,19	CC du Pays Léonard	Pays de Morlaix
1092	29590	Rosnoën	977	11 427 203	33,64	CC de l'Aulne Maritime	Pays de Brest
1093	22300	Rospez	1 681	18 816 255	13,24	CA Lannion - Trégor - Agglomération	Pays du Trégor-Goëlo
1094	29140	Rosporden	7 026	75 727 634	57,37	CC de Concarneau Cornouaille	Pays de Cornouaille
1095	22110	Rostrenen	3 392	36 376 542	32,17	CC du Kreiz - Breizh	Pays du Centre-Ouest Bretagne
1096	44640	Rouans	2 544	25 891 621	37,73	CC Cœur Pays de Retz	Pays de Retz
1097	56110	Roudouallec	711	6 462 329	24,82	CC du Pays du Roi Morvan	Pays du Centre-Ouest Bretagne
1098	44660	Rougé	2 268	22 069 401	56,32	CC du Castelbriantais	Pays de Châteaubriant





	Code postal	COMMUNE	Population municipale	Revenu net imposable foyers fiscaux en 2007 (€)	superficie	COMMUNAUTE	PAYS
1099	22250	<b>Rouillac</b>	355	3 133 915	15,77	CC du Pays de Du Guesclin	Pays de Dinan
1100	35120	<b>Roz-Landrieux</b>	1 198	11 776 940	18,10	CC du Pays de Dol de Bretagne et de la Baie du Mont Saint Michel	Pays de Saint-Malo
1101	35610	<b>Roz-sur-Couesnon</b>	1 024	9 645 354	25,86	CC Pleine Fougères - Baie du Mt St Michel	Pays de Saint-Malo
1102	22550	<b>Ruca</b>	499	5 253 795	12,13	CC du Pays de Matignon	Pays de Dinan
1103	56140	<b>Ruffiac</b>	1 401	13 877 016	36,47	CC du Val d'Oust et de Lanvaux	Pays de Ploërmel - Cœur de Bretagne
1104	44660	<b>Ruffigné</b>	702	5 449 318	33,63	CC du Castelbriantais	Pays de Châteaubriant
1105	22260	<b>Runan</b>	249	2 449 020	5,12	CC du Trieux	Pays de Guingamp
1106	44390	<b>Saffré</b>	3 426	31 701 705	57,46	CC de la Région de Nozay	Pays de Châteaubriant
1107	35610	<b>Sains</b>	483	4 512 796	10,25	CC Pleine Fougères - Baie du Mt St Michel	Pays de Saint-Malo
1108	56140	<b>Saint-Abraham</b>	542	5 296 222	6,72	CC du Val d'Oust et de Lanvaux	Pays de Ploërmel - Cœur de Bretagne
1109	22390	<b>Saint-Adrien</b>	320	3 138 796	9,93	CC du Pays de Bourbriac	Pays de Guingamp
1110	22200	<b>Saint-Agathon</b>	2 002	25 940 129	14,56	CC de Guingamp	Pays de Guingamp
1111	56480	<b>Saint-Aignan</b>	667	6 191 773	27,33	CC Pontivy	Pays de Pontivy
1112	44860	<b>Saint-Aignan-Grandlieu</b>	3 476	44 639 879	17,94	CU Nantes Métropole	
1113	22400	<b>Saint-Alban</b>	1 832	22 811 621	30,43	CC de la Côte de Penthièvre	Pays de Saint-Brieuc
1114	56500	<b>Saint-Allouestre</b>	633	6 133 689	16,48	CC Saint Jean Brévelay Communauté	Pays de Pontivy
1115	22630	<b>Saint-André-des-Eaux</b>	257	2 371 299	5,24	CC du Pays d'Évran	Pays de Dinan
1116	44117	<b>Saint-André-des-Eaux</b>	5 228	71 593 634	24,71	laCARENE CA Région Nazairienne et de l'Estuaire	
1117	56450	<b>Saint-Armel</b>	1 740	20 567 424	7,95	CA Rennes Métropole	Pays de Rennes
1118	35230	<b>Saint-Armel</b>	821	13 149 002	7,75	CC de la Presqu'île de Rhuys	Pays de Vannes
1119	35250	<b>Saint-Aubin-d'Aubigné</b>	3 105	33 327 976	23,52	CC du Pays d'Aubigné	Pays de Rennes
1120	44110	<b>Saint-Aubin-des-Châteaux</b>	1 540	13 728 680	47,56	CC du Castelbriantais	Pays de Châteaubriant
1121	35500	<b>Saint-Aubin-des-Landes</b>	905	10 749 737	10,28	CA Vitré communauté	Pays de Vitré - Porte de Bretagne
1122	35140	<b>Saint-Aubin-du-Cormier</b>	3 653	35 870 312	27,41	CC du Canton de Saint Aubin du Cormier	Pays de Fougères
1123	35410	<b>Saint-Aubin-du-Pavail</b>	757	8 535 208	5,83	CC du Pays de Châteaugiron	Pays de Rennes





	Code postal	COMMUNE	Population municipale	Revenu net imposable foyers fiscaux en 2007 (€)	superficie	COMMUNAUTE	PAYS
1124	56890	<b>Saint-Avé</b>	10 106	128 611 651	26,09	CA du Pays de Vannes Agglomération	Pays de Vannes
1125	22600	<b>Saint-Barnabé</b>	1 262	14 219 200	22,75	CC Cideral	Pays du Centre-Bretagne
1126	56150	<b>Saint-Barthélemy</b>	1 118	11 007 247	21,90	CC du Pays de Baud	Pays de Pontivy
1127	35114	<b>Saint-Benoît-des-Ondes</b>	1 125	11 391 896	2,92	CA de Saint Malo Aggloméraion	Pays de Saint-Malo
1128	22800	<b>Saint-Bihy</b>	176	1 962 054	8,22	CC du Pays de Quintin	Pays de Saint-Brieuc
1129	22800	<b>Saint-Brandan</b>	2 262	25 269 402	25,16	CC du Pays de Quintin	Pays de Saint-Brieuc
1130	44250	<b>Saint-Brevin-les-Pins</b>	12 294	155 533 639	19,29	CC Sud Estuaire	Pays de Retz
1131	35800	<b>Saint-Briac-sur-Mer</b>	1 952	38 626 241	8,06	CC de la Côte d'Émeraude	Pays de Saint-Malo
1132	35460	<b>Saint-Brice-en-Coglès</b>	2 729	28 274 734	8,09	CC Coglais Communauté	Pays de Fougères
1133	22000	<b>Saint-Brieuc</b>	46 178	562 485 388	21,88	CA de CABRI - agglomération de Saint Brieuc	Pays de Saint-Brieuc
1134	56430	<b>Saint-Brieuc-de-Mauron</b>	340	3 196 775	14,35	CC du Pays de Mauron en Brocéliande	Pays de Ploërmel - Cœur de Bretagne
1135	35630	<b>Saint-Brieuc-des-Iffs</b>	358	3 601 644	8,29	CC du Pays de Bécherel	Pays de Brocéliande
1136	35120	<b>Saint-Broladre</b>	1 067	10 013 695	23,81	CC Pleine Fougères - Baie du Mt St Michel	Pays de Saint-Malo
1137	22600	<b>Saint-Caradec</b>	1 199	11 647 647	21,94	CC Cideral	Pays du Centre-Bretagne
1138	56540	<b>Saint-Caradec-Trégomel</b>	483	4 487 799	16,12	CC du Pays du Roi Morvan	Pays du Centre-Ouest Bretagne
1139	22100	<b>Saint-Carné</b>	940	10 034 488	8,36	CC de Dinan	Pays de Dinan
1140	22150	<b>Saint-Carreuc</b>	1 449	16 269 137	12,69	CC du Pays de Moncontour de Bretagne	Pays de Saint-Brieuc
1141	22380	<b>Saint-Cast-le-Guildo</b>	3 420	52 085 693	22,63	CC du Pays de Matignon	Pays de Dinan
1142	35210	<b>Saint-Christophe-des-Bois</b>	505	5 188 948	9,26	CA Vitré communauté	Pays de Vitré - Porte de Bretagne
1143	35140	<b>Saint-Christophe-de-Valains</b>	186	1 756 836	3,27	CC du Canton de Saint Aubin du Cormier	Pays de Fougères
1144	22260	<b>Saint-Clet</b>	837	8 464 837	14,46	CC du Trieux	Pays de Guingamp
1145	44310	<b>Saint-Colomban</b>	2 972	30 213 607	35,72	CC de Grandlieu	Pays de Retz
1146	56140	<b>Saint-Congard</b>	729	6 876 130	21,87	CC du Val d'Oust et de Lanvaux	Pays de Ploërmel - Cœur de Bretagne
1147	22480	<b>Saint-Connan</b>	301	2 596 702	13,54	CC du Kreiz - Breizh	Pays du Centre-Ouest Bretagne
1148	22530	<b>Saint-Connec</b>	299	2 525 114	10,93	CC Guerdelan Mûr-de-Bretagne	Pays du Centre-Ouest Bretagne
1149	29150	<b>Saint-Coulitz</b>	416	4 802 887	11,22	CC de Châteaulin et du Porzay	Pays de Cornouaille



	Code postal	COMMUNE	Population municipale	Revenu net imposable foyers fiscaux en 2007 (€)	superficie	COMMUNAUTE	PAYS
1150	35350	<b>Saint-Coulomb</b>	2 427	35 421 415	18,04	CA de Saint Malo Aggloméraion	Pays de Saint-Malo
1151	22400	<b>Saint-Denoual</b>	392	4 084 705	8,61	CC du Pays de Matignon	Pays de Dinan
1152	29440	<b>Saint-Derrien</b>	716	6 406 939	12,28	CC du Pays de Landivisiau	Pays de Morlaix
1153	35220	<b>Saint-Didier</b>	1 688	19 413 000	14,14	CA Vitré communauté	Pays de Vitré - Porte de Bretagne
1154	29800	<b>Saint-Divy</b>	1 290	21 223 390	8,52	CC du Pays de Landerneau Daoulas	Pays de Brest
1155	56130	<b>Saint-Dolay</b>	2 201	21 546 607	48,26	CC du Pays de la Roche Bernard	Pays de Vannes
1156	35190	<b>Saint-Domineuc</b>	2 112	21 994 277	15,70	CC de la Bretagne Romantique	Pays de Saint-Malo
1157	22800	<b>Saint-Donan</b>	1 419	16 809 012	22,92	CA de CABRI - agglomération de Saint Brieuc	Pays de Saint-Brieuc
1158	56400	<b>Sainte-Anne-d'Auray</b>	2 260	24 905 489	4,97	CC du Paus d'Auray	Pays d'Auray
1159	44160	<b>Sainte-Anne-sur-Brivet</b>	2 420	24 043 136	25,99	CC du Pays de Pontchâteau - Saint-Gildas des bois	Arc Loire et Vilaine
1160	35390	<b>Sainte-Anne-sur-Vilaine</b>	982	8 216 971	28,57	CC du Pays du Grand Fougeray	Pays de Redon et Vilaine
1161	56480	<b>Sainte-Brigitte</b>	162	1 684 905	17,74	CC Pontivy	Pays de Pontivy
1162	35134	<b>Sainte-Colombe</b>	309	3 061 178	7,58	CC au Pays de la Roche aux Fées	Pays de Vitré - Porte de Bretagne
1163	56700	<b>Sainte-Hélène</b>	1 098	13 155 785	8,08	CC de Blavet Bellevue Océan	Pays de Lorient
1164	29460	<b>Saint-Eloy</b>	205	2 032 824	12,42	CC du Pays de Landerneau Daoulas	Pays de Brest
1165	44980	<b>Sainte-Luce-sur-Loire</b>	11 696	156 014 885	11,45	CU Nantes Métropole	
1166	35600	<b>Sainte-Marie</b>	2 204	23 201 385	25,28	CC du Pays de Redon	Pays de Redon et Vilaine
1167	44680	<b>Sainte-Pazanne</b>	5 133	53 388 944	41,56	CC Cœur Pays de Retz	Pays de Retz
1168	35230	<b>Saint-Erblon</b>	2 500	32 693 098	10,93	CA Rennes Métropole	Pays de Rennes
1169	44160	<b>Sainte-Reine-de-Bretagne</b>	1 945	19 432 613	19,73	CC du Pays de Pontchâteau - Saint-Gildas des bois	Arc Loire et Vilaine
1170	29600	<b>Sainte-Sève</b>	867	10 429 590	9,98	CA Morlaix-Communauté	Pays de Morlaix
1171	44270	<b>Saint-Étienne-de-Mer-Morte</b>	1 344	11 775 685	27,33	CC de la région de Machecoul	Pays de Retz
1172	44360	<b>Saint-Étienne-de-Montluc</b>	6 605	93 066 204	57,57	CC Cœur d'Estuaire	
1173	22210	<b>Saint-Étienne-du-Gué-de-l'Isle</b>	404	3 489 767	14,91	CC Cideral	Pays du Centre-Bretagne
1174	35460	<b>Saint-Étienne-en-Coglès</b>	1 643	17 079 319	22,65	CC Coglais Communauté	Pays de Fougères
1175	22480	<b>Sainte-Tréphine</b>	210	1 838 967	12,52	CC du Kreiz - Breizh	Pays du Centre-Ouest Bretagne



	Code postal	COMMUNE	Population municipale	Revenu net imposable foyers fiscaux en 2007 (€)	superficie	COMMUNAUTE	PAYS
1176	29170	<b>Saint-Évarzec</b>	3 325	43 128 055	24,65	CC du Pays Fouesnantais	Pays de Cornouaille
1177	22720	<b>Saint-Fiacre</b>	226	2 139 539	9,70	CC du Pays de Châtelaudren - Plouagat	Pays de Guingamp
1178	44690	<b>Saint-Fiacre-sur-Maine</b>	1 172	18 456 034	5,97	CC Sèvre, Maine et Goulaine	Vignoble nantais
1179	29260	<b>Saint-Frégant</b>	626	6 203 257	8,41	CC Pays de Lesneven et de la côte des Légendes	Pays de Brest
1180	35550	<b>Saint-Ganton</b>	418	3 570 728	14,08	CC du Canton de Pipriac	Pays de Redon et Vilaine
1181	22570	<b>Saint-Gelven</b>	311	2 790 555	17,48	CC du Kreiz - Breizh	Pays du Centre-Ouest Bretagne
1182	35140	<b>Saint-Georges-de-Chesné</b>	547	5 218 127	11,62	CC du Canton de Saint Aubin du Cormier	Pays de Fougères
1183	35610	<b>Saint-Georges-de-Gréhaigne</b>	353	4 064 880	12,15	CC Pleine Fougères - Baie du Mt St Michel	Pays de Saint-Malo
1184	35420	<b>Saint-Georges-de-Reintembault</b>	1 640	14 211 240	31,02	CC Louvigné Communauté	Pays de Fougères
1185	56920	<b>Saint-Gérand</b>	998	10 425 083	18,05	CC Pontivy	Pays de Pontivy
1186	44150	<b>Saint-Géréon</b>	2 645	33 192 193	7,51	CC du Pays d'Ancenis	Pays d'Ancenis
1187	35370	<b>Saint-Germain-du-Pinel</b>	836	7 469 914	11,30	CA Vitré communauté	Pays de Vitré - Porte de Bretagne
1188	35133	<b>Saint-Germain-en-Coglès</b>	2 012	20 758 181	32,09	CC Coglais Communauté	Pays de Fougères
1189	35250	<b>Saint-Germain-sur-Ille</b>	914	10 660 943	3,90	CC du Val d'Ille	Pays de Rennes
1190	22800	<b>Saint-Gildas</b>	265	2 460 992	15,54	CC du Pays de Quintin	Pays de Saint-Brieuc
1191	56730	<b>Saint-Gildas-de-Rhuys</b>	1 649	30 685 559	15,28	CC de la Presqu'île de Rhuys	Pays de Vannes
1192	44530	<b>Saint-Gildas-des-Bois</b>	3 384	33 088 014	33,42	CC du Pays de Pontchâteau - Saint-Gildas des bois	Arc Loire et Vilaine
1193	35590	<b>Saint-Gilles</b>	3 590	48 481 083	20,72	CA Rennes Métropole	Pays de Rennes
1194	22330	<b>Saint-Gilles-du-Mené</b>	477	4 263 677	12,92	CC du Mené	Pays du Centre-Bretagne
1195	22290	<b>Saint-Gilles-les-Bois</b>	421	4 046 702	9,45	CC du Pays de Lanvollon - Plouha	Pays de Guingamp
1196	22480	<b>Saint-Gilles-Pligeaux</b>	293	2 345 418	19,45	CC du Kreiz - Breizh	Pays du Centre-Ouest Bretagne
1197	22530	<b>Saint-Gilles-Vieux-Marché</b>	320	3 098 906	21,95	CC Guerdelan Mûr-de-Bretagne	Pays du Centre-Ouest Bretagne
1198	22510	<b>Saint-Glen</b>	562	5 839 045	11,51	CC Lamballe Communauté	Pays de Saint-Brieuc
1199	29520	<b>Saint-Goazec</b>	697	6 331 620	33,76	CC de Haute Cornouaille	Pays du Centre-Ouest Bretagne
1200	35630	<b>Saint-Gondran</b>	519	5 852 908	4,40	CC du Val d'Ille	Pays de Rennes
1201	35750	<b>Saint-Gonlay</b>	341	3 578 249	9,26	CC de Montfort Communauté	Pays de Brocéliande



	Code postal	COMMUNE	Population municipale	Revenu net imposable foyers fiscaux en 2007 (€)	superficie	COMMUNAUTE	PAYS
1202	56920	<b>Saint-Gonnery</b>	1 046	11 349 535	16,29	CC Pontivy	Pays de Pontivy
1203	56350	<b>Saint-Gorgon</b>	322	3 192 025	5,69	CC du Pays de Redon	Pays de Redon et Vilaine
1204	22330	<b>Saint-Gouéno</b>	650	6 282 832	20,08	CC du Méné	Pays du Centre-Bretagne
1205	56220	<b>Saint-Gravé</b>	714	7 051 181	15,75		Pays de Vannes
1206	35760	<b>Saint-Grégoire</b>	8 279	160 904 971	17,30	CA Rennes Métropole	Pays de Rennes
1207	22530	<b>Saint-Guen</b>	457	4 112 015	17,95	CC Guerdelan Mûr-de-Bretagne	Pays du Centre-Ouest Bretagne
1208	35430	<b>Saint-Guinoux</b>	915	9 331 881	6,37	CA de Saint Malo Aggloméraion	Pays de Saint-Malo
1209	56460	<b>Saint-Guyomard</b>	1 023	10 342 915	19,66	CC du Val d'Oust et de Lanvaux	Pays de Ploërmel - Cœur de Bretagne
1210	22100	<b>Saint-Hélen</b>	1 191	11 675 707	17,02	CC de Dinan	Pays de Dinan
1211	44800	<b>Saint-Herblain</b>	43 177	528 344 985	30,02	CU Nantes Métropole	
1212	44150	<b>Saint-Herblon</b>	2 262	25 292 503	36,90	CC du Pays d'Ancenis	Pays d'Ancenis
1213	29270	<b>Saint-Hernin</b>	753	7 799 035	29,29	CC du Pays du Poher	Pays du Centre-Ouest Bretagne
1214	22460	<b>Saint-Hervé</b>	386	3 859 707	9,83	CC du Pays d'Uzel près l'Oust	Pays du Centre-Bretagne
1215	44680	<b>Saint-Hilaire-de-Chaléons</b>	1 891	18 909 931	34,98	CC Cœur Pays de Retz	Pays de Retz
1216	44190	<b>Saint-Hilaire-de-Clisson</b>	1 906	19 801 087	18,43	CC de la Vallée de Clisson	Vignoble nantais
1217	35140	<b>Saint-Hilaire-des-Landes</b>	990	9 609 379	18,27	CC Coglais Communauté	Pays de Fougères
1218	22570	<b>Saint-Igeaux</b>	170	2 005 256	12,91	CC du Kreiz - Breizh	Pays du Centre-Ouest Bretagne
1219	35136	<b>Saint-Jacques-de-la-Lande</b>	10 175	113 680 872	11,83	CA Rennes Métropole	Pays de Rennes
1220	22750	<b>Saint-Jacut-de-la-Mer</b>	836	12 252 128	2,92	CC de Plancoët Val d'Arguenon	Pays de Dinan
1221	22330	<b>Saint-Jacut-du-Méné</b>	725	7 282 388	19,81	CC du Méné	Pays du Centre-Bretagne
1222	56220	<b>Saint-Jacut-les-Pins</b>	1 721	15 227 503	22,81	CC du Pays de Redon	Pays de Redon et Vilaine
1223	56660	<b>Saint-Jean-Brévelay</b>	2 659	25 477 792	41,83	CC Saint Jean Brévelay Communauté	Pays de Pontivy
1224	44640	<b>Saint-Jean-de-Boiseau</b>	4 734	55 579 769	11,40	CU Nantes Métropole	
1225	29630	<b>Saint-Jean-du-Doigt</b>	629	7 571 163	19,81	CA Morlaix-Communauté	Pays de Morlaix
1226	22170	<b>Saint-Jean-Kerdaniel</b>	544	5 477 167	11,12	CC du Pays de Châtaudren - Plouagat	Pays de Guingamp
1227	56350	<b>Saint-Jean-la-Poterie</b>	1 492	16 851 719	8,44	CC du Pays de Redon	Pays de Redon et Vilaine
1228	35140	<b>Saint-Jean-sur-Couesnon</b>	1 042	10 689 615	18,32	CC du Canton de Saint Aubin du Cormier	Pays de Fougères
1229	35220	<b>Saint-Jean-sur-Vilaine</b>	1 068	11 466 894	10,73	CA Vitré communauté	Pays de Vitré - Porte de Bretagne



	Code postal	COMMUNE	Population municipale	Revenu net imposable foyers fiscaux en 2007 (€)	superficie	COMMUNAUTE	PAYS
1230	29120	<b>Saint-Jean-Trolimon</b>	981	10 599 961	14,68	CC du Pays Bigouden Sud	Pays de Cornouaille
1231	44720	<b>Saint-Joachim</b>	3 956	40 181 029	86,22	laCARENE CA Région Nazairienne et de l'Estuaire	
1232	22350	<b>Saint-Jouan-de-l'Isle</b>	424	4 247 013	8,09	CC du Pays de Caulnes	Pays de Dinan
1233	35430	<b>Saint-Jouan-des-Guérets</b>	2 713	34 518 127	9,24	CA de Saint Malo Aggloméraion	Pays de Saint-Malo
1234	22630	<b>Saint-Judoce</b>	505	5 885 269	10,19	CC du Pays d'Évran	Pays de Dinan
1235	22940	<b>Saint-Julien</b>	1 921	23 028 890	5,69	CA de CABRI - agglomération de Saint Brieuc	Pays de Saint-Brieuc
1236	44450	<b>Saint-Julien-de-Concelles</b>	6 852	83 265 786	31,74	CC du Loire Divatte	Vignoble nantais
1237	44670	<b>Saint-Julien-de-Vouvantes</b>	927	8 391 083	25,60	CC du Castelbriantais	Pays de Châteaubriant
1238	35550	<b>Saint-Just</b>	1 021	9 979 908	28,05	CC du Canton de Pipriac	Pays de Redon et Vilaine
1239	22630	<b>Saint-Juvat</b>	632	6 567 491	17,41	CC du Pays d'Évran	Pays de Dinan
1240	22230	<b>Saint-Launeuc</b>	194	1 936 599	11,58	CC du Hardouinais Mené	Pays du Centre-Bretagne
1241	22140	<b>Saint-Laurent</b>	428	4 507 710	8,96	CC du Pays de Bégard	Pays de Guingamp
1242	56140	<b>Saint-Laurent-sur-Oust</b>	345	3 378 695	3,88	CC du Val d'Oust et de Lanvaux	Pays de Ploërmel - Cœur de Bretagne
1243	35270	<b>Saint-Léger-des-Prés</b>	221	2 198 016	5,54	CC de la Bretagne Romantique	Pays de Saint-Malo
1244	44710	<b>Saint-Léger-les-Vignes</b>	1 447	16 963 601	6,49	CU Nantes Métropole	
1245	56430	<b>Saint-Léry</b>	178	1 780 437	1,58	CC du Pays de Maunon en Brocéliande	Pays de Ploërmel - Cœur de Bretagne
1246	22130	<b>Saint-Lormel</b>	883	10 065 566	9,77	CC de Plancoët Val d' Arguenon	Pays de Dinan
1247	44190	<b>Saint-Lumine-de-Clisson</b>	1 832	19 655 195	18,26	CC de la Vallée de Clisson	Vignoble nantais
1248	44310	<b>Saint-Lumine-de-Coutais</b>	1 814	16 494 546	17,64	CC de Grandlieu	Pays de Retz
1249	35800	<b>Saint-Lunaire</b>	2 323	39 454 934	10,27	CC de la Côte d'Émeraude	Pays de Saint-Malo
1250	44410	<b>Saint-Lyphard</b>	4 203	49 637 009	24,63	CAPAtlantique CA de la Presqu'île de Guérande - Atlantique	Presqu'île de Guérande - Atlantique
1251	22350	<b>Saint-Maden</b>	208	2 000 573	6,56	CC du Pays de Caulnes	Pays de Dinan
1252	35400	<b>Saint-Malo</b>	48 211	672 966 164	36,58	CA de Saint Malo Aggloméraion	Pays de Saint-Malo
1253	56380	<b>Saint-Malo-de-Beignon</b>	591	4 417 396	3,49	CC du Pays de Guer	Pays de Ploërmel - Cœur de Bretagne
1254	44550	<b>Saint-Malo-de-Guersac</b>	3 127	34 192 247	14,62	laCARENE CA Région Nazairienne et de l'Estuaire	
1255	35480	<b>Saint-Malo-de-Phily</b>	822	8 099 404	18,77	CC du Canton de Pipriac	Pays de Redon et Vilaine



## INSTITUTIONS

77 / 144

Organisation territoriale de la Bretagne

	Code postal	COMMUNE	Population municipale	Revenu net imposable foyers fiscaux en 2007 (€)	superficie	COMMUNAUTE	PAYS
1256	56490	<b>Saint-Malo-des-Trois-Fontaines</b>	559	4 638 987	16,19	CC du Porhoët	Pays de Ploërmel - Cœur de Bretagne
1257	35750	<b>Saint-Malon-sur-Mel</b>	577	4 888 228	16,07	CC du Pays de St Méen-le-Grand	Pays de Brocéliande
1258	35120	<b>Saint-Marcen</b>	441	4 286 480	7,68	CC Pleine Fougères - Baie du Mt St Michel	Pays de Saint-Malo
1259	56140	<b>Saint-Marcel</b>	1 009	10 786 790	12,81	CC du Val d'Oust et de Lanvaux	Pays de Ploërmel - Cœur de Bretagne
1260	35460	<b>Saint-Marc-le-Blanc</b>	1 230	12 166 752	17,53	CC Coglais Communauté	Pays de Fougères
1261	35140	<b>Saint-Marc-sur-Couesnon</b>	482	5 429 113	12,05	CC du Canton de Saint Aubin du Cormier	Pays de Fougères
1262	44680	<b>Saint-Mars-de-Coutais</b>	2 461	28 577 359	34,67	CC de la région de Machecoul	Pays de Retz
1263	44850	<b>Saint-Mars-du-Désert</b>	4 003	45 485 256	30,46	CC d'Erdre et Gesvres	
1264	44540	<b>Saint-Mars-la-Jaille</b>	2 416	23 178 583	20,06	CC du Pays d'Ancenis	Pays d'Ancenis
1265	29600	<b>Saint-Martin-des-Champs</b>	4 877	59 247 033	15,70	CC du Pays de La Gacilly	Pays de Redon et Vilaine
1266	22320	<b>Saint-Martin-des-Prés</b>	351	2 857 186	20,30	CA Morlaix-Communauté	Pays de Morlaix
1267	56200	<b>Saint-Martin-sur-Oust</b>	1 264	12 606 004	28,24	CC du Pays de Corlay	Pays du Centre-Ouest Bretagne
1268	22600	<b>Saint-Maudan</b>	407	3 717 553	6,67	CC Cideral	Pays du Centre-Bretagne
1269	22980	<b>Saint-Maudez</b>	265	2 471 645	5,09	CC Pays Plélan	Pays de Dinan
1270	35750	<b>Saint-Maugan</b>	536	4 481 020	8,43	CC du Pays de St Méen-le-Grand	Pays de Brocéliande
1271	22320	<b>Saint-Mayeux</b>	525	4 270 055	30,63	CC du Pays de Corlay	Pays du Centre-Ouest Bretagne
1272	35250	<b>Saint-Médard-sur-Ille</b>	1 285	13 779 452	18,22	CC du Val d'Ille	Pays de Rennes
1273	29260	<b>Saint-Méen</b>	710	6 542 474	11,74	CC Pays de Lesneven et de la côte des Légendes	Pays de Brest
1274	35290	<b>Saint-Méen-le-Grand</b>	4 274	42 742 140	18,21	CC du Pays de St Méen-le-Grand	Pays de Brocéliande
1275	22980	<b>Saint-Méloir-des-Bois</b>	265	2 335 545	6,13	CC Pays Plélan	Pays de Dinan
1276	35350	<b>Saint-Méloir-des-Ondes</b>	3 567	51 779 861	29,49	CA de Saint Malo Aggloméraion	Pays de Saint-Malo
1277	44270	<b>Saint-Même-le-Tenu</b>	1 132	11 318 397	18,27	CC de la région de Machecoul	Pays de Retz
1278	35500	<b>Saint-M'Hervé</b>	1 360	13 784 088	29,68	CA Vitré communauté	Pays de Vitré - Porte de Bretagne
1279	35360	<b>Saint-M'Hervon</b>	426	4 217 820	2,46	CC du Pays de Montauban de Bretagne	Pays de Brocéliande
1280	44730	<b>Saint-Michel-Chef-Chef</b>	4 364	56 104 886	25,12	CC de Pornic	Pays de Retz
1281	22980	<b>Saint-Michel-de-Plélan</b>	291	2 369 734	7,24	CC Pays Plélan	Pays de Dinan



	Code postal	COMMUNE	Population municipale	Revenu net imposable foyers fiscaux en 2007 (€)	superficie	COMMUNAUTE	PAYS
1282	22300	<b>Saint-Michel-en-Grève</b>	473	5 943 075	4,69	CA Lannion - Trégor - Agglomération	Pays du Trégor-Goëlo
1283	44350	<b>Saint-Molf</b>	2 179	25 148 215	22,82	CAPA Atlantique CA de la Presqu'île de Guérande - Atlantique	Presqu'île de Guérande - Atlantique
1284	44600	<b>Saint-Nazaire</b>	66 912	804 668 167	46,79	laCARENE CA Région Nazairienne et de l'Estuaire	
1285	29550	<b>Saint-Nic</b>	743	8 085 163	18,03	CC de Châteaulin et du Porzay	Pays de Cornouaille
1286	22160	<b>Saint-Nicodème</b>	156	1 425 233	16,94	CC Callac-Argoat	Pays du Centre-Ouest Bretagne
1287	44460	<b>Saint-Nicolas-de-Redon</b>	3 016	33 129 102	22,32	CC du Pays de Redon	Arc Loire et Vilaine
1288	22480	<b>Saint-Nicolas-du-Pélem</b>	1 835	18 217 383	41,04	CC du Kreiz - Breizh	Pays du Centre-Ouest Bretagne
1289	56910	<b>Saint-Nicolas-du-Tertre</b>	444	4 060 174	12,93	CC du Val d'Oust et de Lanvaux	Pays de Ploërmel - Cœur de Bretagne
1290	56250	<b>Saint-Nolff</b>	3 641	49 113 490	25,92	CA du Pays de Vannes Agglomération	Pays de Vannes
1291	35290	<b>Saint-Onen-la-Chapelle</b>	1 021	9 657 621	24,73	CC du Pays de St Méen-le-Grand	Pays de Brocéliande
1292	35140	<b>Saint-Ouen-des-Alleux</b>	1 255	12 437 298	15,20	CC du Canton de Saint Aubin du Cormier	Pays de Fougères
1293	35460	<b>Saint-Ouen-la-Rouërie</b>	788	7 783 151	21,12	CC Antrain Communauté	Pays de Fougères
1294	29830	<b>Saint-Pabu</b>	1 849	25 523 657	9,94	CC de Plabennec et des Abers	Pays de Brest
1295	35380	<b>Saint-Péran</b>	324	3 531 750	9,37	CC de Brocéliande	Pays de Brocéliande
1296	35430	<b>Saint-Père</b>	2 229	25 615 000	19,74	CA de Saint Malo Agglomération	Pays de Saint-Malo
1297	44320	<b>Saint-Père-en-Retz</b>	4 023	43 793 779	62,72	CC Sud Estuaire	Pays de Retz
1298	35190	<b>Saint-Pern</b>	919	7 712 798	12,13	CC du Pays de Bécherel	Pays de Brocéliande
1299	56350	<b>Saint-Perreux</b>	1 148	12 345 915	6,23	CC du Pays de Redon	Pays de Redon et Vilaine
1300	22720	<b>Saint-Péver</b>	354	3 748 951	13,13	CC du Pays de Châtelaudren - Plouagat	Pays de Guingamp
1301	44310	<b>Saint-Philbert-de-Grand-Lieu</b>	7 617	83 982 374	58,81	CC de Grandlieu	Pays de Retz
1302	56470	<b>Saint-Philibert</b>	1 477	25 028 888	7,05	CC des Trois Rivières	Pays d'Auray
1303	35720	<b>Saint-Pierre-de-Plesguen</b>	2 520	26 845 840	29,49	CC de la Bretagne Romantique	Pays de Saint-Malo
1304	56510	<b>Saint-Pierre-Quiberon</b>	2 229	33 484 412	7,54		Pays d'Auray
1305	29250	<b>Saint-Pol-de-Léon</b>	7 038	82 949 806	23,43	CC du Pays Léonard	Pays de Morlaix
1306	22550	<b>Saint-Pôtan</b>	768	7 731 298	19,89	CC du Pays de Matignon	Pays de Dinan
1307	22700	<b>Saint-Quay-Perros</b>	1 454	22 521 559	4,72	CA Lannion - Trégor - Agglomération	Pays du Trégor-Goëlo





	Code postal	COMMUNE	Population municipale	Revenu net imposable foyers fiscaux en 2007 (€)	superficie	COMMUNAUTE	PAYS
1308	22410	Saint-Quay-Portrieux	3 054	53 927 549	3,87	CC du Sud Goëlo	Pays de Saint-Brieuc
1309	35560	Saint-Rémy-du-Plain	729	6 764 220	14,87	CC Antrain Communauté	Pays de Fougères
1310	29290	Saint-Renan	7 341	90 182 897	13,31	CC du Pays d'Iroise	Pays de Brest
1311	22270	Saint-Rieul	412	4 028 523	6,37	CC Lamballe Communauté	Pays de Saint-Brieuc
1312	29190	Saint-Rivoal	171	1 565 122	18,69	CC du Yeun Ellez	Pays du Centre-Ouest Bretagne
1313	22100	Saint-Samson-sur-Rance	1 469	17 715 395	6,27	CC de Dinan	Pays de Dinan
1314	29400	Saint-Sauveur	756	6 926 236	13,24	CC du Pays de Landivisiau	Pays de Morlaix
1315	35133	Saint-Sauveur-des-Landes	1 369	11 662 130	18,84	CC Fougères Communauté	Pays de Fougères
1316	44230	Saint-Sébastien-sur-Loire	24 748	345 661 766	11,66	CU Nantes Métropole	
1317	29590	Saint-Ségal	963	10 002 002	16,20	CC de l'Aulne Maritime	Pays de Brest
1318	35330	Saint-Séglin	462	3 968 177	9,40	CC du Pays de Maure de Bretagne	Pays de Redon et Vilaine
1319	35580	Saint-Senoux	1 635	18 171 387	18,29	CC du Canton de Guichen - Acsor	Pays des Vallons de Vilaine
1320	22160	Saint-Servais	406	3 414 196	28,04	CC Callac-Argoat	Pays du Centre-Ouest Bretagne
1321	29400	Saint-Servais	615	5 899 901	10,29	CC du Pays de Landivisiau	Pays de Morlaix
1322	56120	Saint-Servant	784	8 940 934	22,40	CC du Pays de Josselin	Pays de Ploërmel - Cœur de Bretagne
1323	35430	Saint-Suliac	933	15 429 915	5,46	CA de Saint Malo Agglomération	Pays de Saint-Malo
1324	44540	Saint-Sulpice-des-Landes	816	6 461 946	11,19	CC du Pays du Grand Fougeray	Pays de Redon et Vilaine
1325	35390	Saint-Sulpice-des-Landes	636	5 612 904	30,78	CC du Pays d'Ancenis	Pays d'Ancenis
1326	35250	Saint-Sulpice-la-Forêt	1 404	20 672 123	6,72	CA Rennes Métropole	Pays de Rennes
1327	35630	Saint-Symphorien	523	5 239 199	0,00	CC de la Bretagne Romantique	Pays de Saint-Malo
1328	29410	Saint-Thégonnec	2 630	27 216 429	41,76	CA Morlaix-Communauté	Pays de Morlaix
1329	22460	Saint-Thélo	437	4 304 663	14,56	CC Cideral	Pays du Centre-Bretagne
1330	29520	Saint-Thois	724	6 611 394	18,10	CC de Haute Cornouaille	Pays du Centre-Ouest Bretagne
1331	29800	Saint-Thonan	1 353	15 473 122	11,29	CC du Pays de Landerneau Daoulas	Pays de Brest
1332	35190	Saint-Thual	677	6 815 475	11,40	CC de la Bretagne Romantique	Pays de Saint-Malo
1333	35310	Saint-Thurial	1 847	18 946 254	18,01	CC de Brocéliande	Pays de Brocéliande
1334	56300	Saint-Thuriau	1 897	23 754 220	21,47	CC Pontivy	Pays de Pontivy
1335	29380	Saint-Thurien	882	10 010 703	21,41	CC du Pays de Quimperlé	Pays de Cornouaille
1336	22510	Saint-Trimoël	391	4 352 748	8,35	CC Lamballe Communauté	Pays de Saint-Brieuc





	Code postal	COMMUNE	Population municipale	Revenu net imposable foyers fiscaux en 2007 (€)	superficie	COMMUNAUTE	PAYS
1337	56540	<b>Saint-Tugdual</b>	397	3 800 476	19,97	CC du Pays du Roi Morvan	Pays du Centre-Ouest Bretagne
1338	35360	<b>Saint-Uniac</b>	506	4 751 083	6,89	CC du Pays de Montauban de Bretagne	Pays de Brocéliande
1339	29800	<b>Saint-Urbain</b>	1 452	17 339 339	15,21	CC du Pays de Landerneau Daoulas	Pays de Brest
1340	44320	<b>Saint-Viaud</b>	2 106	21 240 457	32,63	CC Sud Estuaire	Pays de Retz
1341	44590	<b>Saint-Vincent-des-Landes</b>	1 410	13 434 491	33,70	CC du Secteur de Derval	Pays de Châteaubriant
1342	56350	<b>Saint-Vincent-sur-Oust</b>	1 332	13 936 846	15,66	CC du Pays de Redon	Pays de Redon et Vilaine
1343	29440	<b>Saint-Vougay</b>	906	8 689 471	15,10	CC du Pays de Landivisiau	Pays de Morlaix
1344	22230	<b>Saint-Vran</b>	707	6 519 019	28,12	CC du Hardouinai Mené	Pays du Centre-Bretagne
1345	29140	<b>Saint-Yvi</b>	2 744	31 080 920	27,05	CC de Concarneau Cornouaille	Pays de Cornouaille
1346	29250	<b>Santec</b>	2 280	29 829 137	8,06	CC du Pays Léonard	Pays de Morlaix
1347	56370	<b>Sarzeau</b>	7 494	114 277 687	60,23	CC de la Presqu'île de Rhuys	Pays de Vannes
1348	35320	<b>Saulnières</b>	687	6 187 826	10,34	CC de Moyenne Vilaine et du Semnon	Pays des Vallons de Vilaine
1349	44880	<b>Sautron</b>	6 860	137 119 013	17,28	CU Nantes Métropole	
1350	56360	<b>Sauzon</b>	877	11 400 708	22,11	CC de Belle île en Mer	Pays d'Auray
1351	44260	<b>Savenay</b>	7 195	80 641 541	26,00	CC Loire et Sillon	Arc Loire et Vilaine
1352	29390	<b>Scaër</b>	5 198	55 146 719	117,58	CC du Pays de Quimperlé	Pays de Cornouaille
1353	29640	<b>Scrignac</b>	809	7 720 279	70,94	CC des Monts d'Arrée	Pays du Centre-Ouest Bretagne
1354	56160	<b>Séglien</b>	716	6 477 607	38,36	CC Pontivy	Pays de Pontivy
1355	56860	<b>Séné</b>	8 126	121 130 348	19,94	CA du Pays de Vannes Agglomération	Pays de Vannes
1356	35490	<b>Sens-de-Bretagne</b>	2 288	21 549 901	30,82	CC du Pays d'Aubigné	Pays de Rennes
1357	22720	<b>Senven-Léhart</b>	246	1 998 578	12,50	CC du Pays de Bourbriac	Pays de Guingamp
1358	56460	<b>Sérent</b>	2 962	34 827 175	59,67	CC du Val d'Oust et de Lanvaux	Pays de Ploërmel - Cœur de Bretagne
1359	35530	<b>Servon-sur-Vilaine</b>	3 465	41 414 832	15,26	CC du Pays de Châteaugiron	Pays de Rennes
1360	44530	<b>Sévérac</b>	1 450	14 359 703	22,41	CC du Pays de Pontchâteau - Saint-Gildas des bois	Arc Loire et Vilaine
1361	22250	<b>Sévignac</b>	1 108	9 740 921	43,25	CC du Pays de Du Guesclin	Pays de Dinan
1362	29250	<b>Sibiril</b>	1 274	13 730 085	11,47	CC du Pays Léonard	Pays de Morlaix
1363	56480	<b>Silfiac</b>	458	3 474 487	22,46	CC Pontivy	Pays de Pontivy
1364	44590	<b>Sion-les-Mines</b>	1 576	13 715 330	54,71	CC du Secteur de Derval	Pays de Châteaubriant



	Code postal	COMMUNE	Population municipale	Revenu net imposable foyers fiscaux en 2007 (€)	superficie	COMMUNAUTE	PAYS
1365	35550	<b>Sixt-sur-Aff</b>	2 088	20 279 843	42,50	CC du Canton de Pipriac	Pays de Redon et Vilaine
1366	29450	<b>Sizun</b>	2 216	21 759 018	58,14	CC du Pays de Landivisiau	Pays de Morlaix
1367	44110	<b>Soudan</b>	2 058	20 924 763	53,82	CC du Castelbriantais	Pays de Châteaubriant
1368	35610	<b>Sougéal</b>	619	5 406 213	14,15	CC Pleine Fougères - Baie du Mt St Michel	Pays de Saint-Malo
1369	44660	<b>Soulvache</b>	398	3 046 601	11,27	CC du Castelbriantais	Pays de Châteaubriant
1370	29540	<b>Spézet</b>	1 844	18 785 510	60,67	CC de Haute Cornouaille	Pays du Centre-Ouest Bretagne
1371	22200	<b>Squiffiec</b>	728	6 575 782	10,80	CC du Pays de Bégard	Pays de Guingamp
1372	44240	<b>Sucé-sur-Erdre</b>	6 172	111 493 673	41,33	CC d'Erdre et Gesvres	
1373	56250	<b>Sulniac</b>	3 059	31 118 435	27,92	CA du Pays de Vannes Agglomération	Pays de Vannes
1374	56450	<b>Surzur</b>	3 448	43 911 124	57,29	CA du Pays de Vannes Agglomération	Pays de Vannes
1375	22100	<b>Taden</b>	1 942	27 757 302	20,13	CC de Dinan	Pays de Dinan
1376	35500	<b>Taillis</b>	967	9 538 630	12,27	CA Vitré communauté	Pays de Vitré - Porte de Bretagne
1377	35160	<b>Talensac</b>	2 317	26 351 152	21,61	CC de Montfort Communauté	Pays de Brocéliande
1378	29670	<b>Taulé</b>	2 895	34 334 298	29,47	CA Morlaix-Communauté	Pays de Morlaix
1379	56800	<b>Taupont</b>	2 119	25 448 965	29,17	CC du Pays de Ploërmel	Pays de Ploërmel - Cœur de Bretagne
1380	35620	<b>Teillac</b>	972	8 467 881	26,21	CC de Moyenne Vilaine et du Semnon	Pays des Vallons de Vilaine
1381	44440	<b>Teillé</b>	1 706	15 418 559	28,55	CC du Pays d'Ancenis	Pays d'Ancenis
1382	29560	<b>Telgruc-sur-Mer</b>	2 042	23 662 844	28,29	CC de la Presqu'île de Crozon	Pays de Brest
1383	56130	<b>Théhillac</b>	519	5 530 728	14,46	CC du Pays de Redon	Pays de Redon et Vilaine
1384	56450	<b>Theix</b>	6 794	85 750 820	47,13	CA du Pays de Vannes Agglomération	Pays de Vannes
1385	35235	<b>Thorigné-Fouillard</b>	7 019	107 908 731	13,58	CA Rennes Métropole	Pays de Rennes
1386	44470	<b>Thouaré-sur-Loire</b>	7 498	107 030 615	12,76	CU Nantes Métropole	
1387	35134	<b>Thourie</b>	684	5 547 455	24,04	CC au Pays de la Roche aux Féés	Pays de Vitré - Porte de Bretagne
1388	35190	<b>Tinténiac</b>	3 247	34 526 123	23,40	CC de la Bretagne Romantique	Pays de Saint-Malo
1389	22140	<b>Tonquédec</b>	1 072	12 152 599	18,01	CC du Centre Trégor	Pays du Trégor-Goëlo
1390	35370	<b>Torcé</b>	1 144	10 958 314	14,03	CA Vitré communauté	Pays de Vitré - Porte de Bretagne
1391	29140	<b>Tourch</b>	935	9 764 686	19,70	CC de Concarneau Cornouaille	Pays de Cornouaille
1392	44650	<b>Touvois</b>	1 482	16 081 766	39,21	CC de la Loire Atlantique Méridionale	Pays de Retz



	Code postal	COMMUNE	Population municipale	Revenu net imposable foyers fiscaux en 2007 (€)	superficie	COMMUNAUTE	PAYS
1393	22640	Tramain	642	6 162 664	9,25	CC Arguenon Hunaudaye	Pays de Dinan
1394	35610	Trans-la-Forêt	570	5 401 693	14,83	CC Pleine Fougères - Baie du Mt St Michel	Pays de Saint-Malo
1395	44440	Trans-sur-Erdre	892	7 894 226	22,56	CC du Pays d'Ancenis	Pays d'Ancenis
1396	56140	Tréal	653	6 636 636	19,28	CC du Pays de La Gacilly	Pays de Redon et Vilaine
1397	29217	Trébabu	371	4 550 928	4,36	CC du Pays d'Iroise	Pays de Brest
1398	22980	Trébédan	377	3 164 555	10,97	CC Pays Plélan	Pays de Dinan
1399	22560	Trébeurden	3 742	61 355 140	13,40	CA Lannion - Trégor - Agglomération	Pays du Trégor-Goëlo
1400	22340	Trébrivan	693	6 970 037	22,96	CC du Kreiz - Breizh	Pays du Centre-Ouest Bretagne
1401	22510	Trébry	719	7 585 790	25,12	CC Lamballe Communauté	Pays de Saint-Brieuc
1402	22510	Trédaniel	961	9 769 005	15,92	CC du Pays de Moncontour de Bretagne	Pays de Saint-Brieuc
1403	22220	Trédarzec	1 088	12 146 259	11,68	CC de la Presqu'île de Lézardrieux	Pays du Trégor-Goëlo
1404	22250	Trédias	466	4 480 514	11,01	CC du Pays de Du Guesclin	Pays de Dinan
1405	56250	Trédion	1 047	10 212 529	25,76	CA du Pays de Vannes Agglomération	Pays de Vannes
1406	22300	Trédrez-Locquémeau	1 413	18 962 750	10,65	CA Lannion - Trégor - Agglomération	Pays du Trégor-Goëlo
1407	22310	Tréduder	191	1 959 956	4,80	CA Lannion - Trégor - Agglomération	Pays du Trégor-Goëlo
1408	35380	Treffendel	1 252	11 671 910	18,98	CC de Brocéliande	Pays de Brocéliande
1409	29730	Treffiagat	2 313	30 302 984	8,10	CC du Pays Bigouden Sud	Pays de Cornouaille
1410	44170	Treffieux	734	5 913 574	19,12	CC de la Région de Nozay	Pays de Châteaubriant
1411	56250	Treffléan	1 961	22 436 006	18,26	CA du Pays de Vannes Agglomération	Pays de Vannes
1412	22340	Treffrin	551	7 699 829	7,47	CC du Kreiz - Breizh	Pays du Centre-Ouest Bretagne
1413	29440	Tréflaouéan	523	5 063 863	8,16	CC de la Baie du Kernic	Pays de Morlaix
1414	29800	Tréflévénez	284	2 955 744	9,65	CC du Pays de Landerneau Daoulas	Pays de Brest
1415	29430	Tréflez	901	9 879 611	15,76	CC de la Baie du Kernic	Pays de Morlaix
1416	22630	Tréfumel	255	3 160 868	5,81	CC du Pays d'Évran	Pays de Dinan
1417	29260	Trégarantec	536	7 082 918	5,21	CC Pays de Lesneven et de la côte des Légendes	Pays de Brest
1418	29560	Trégarvan	141	1 935 288	9,68	CC de Châteaulin et du Porzay	Pays de Cornouaille
1419	22730	Trégastel	2 397	36 433 190	7,00	CA Lannion - Trégor - Agglomération	Pays du Trégor-Goëlo



	Code postal	COMMUNE	Population municipale	Revenu net imposable foyers fiscaux en 2007 (€)	superficie	COMMUNAUTE	PAYS
1420	22540	<b>Tréglamus</b>	961	9 757 175	18,79	CC du Pays de Belle Isle en Terre	Pays de Guingamp
1421	29870	<b>Tréglonou</b>	589	6 577 567	5,85	CC de Plabennec et des Abers	Pays de Brest
1422	22590	<b>Trégomeur</b>	877	9 619 617	10,37	CC du Pays de Châtaudren - Plouagat	Pays de Guingamp
1423	22650	<b>Trégon</b>	227	3 171 463	6,12	CC de la Côte d'Émeraude	Pays de Saint-Malo
1424	22200	<b>Trégonneau</b>	470	5 299 020	6,32	CC du Pays de Bégard	Pays de Guingamp
1425	29970	<b>Trégourez</b>	944	8 547 276	17,72	CC de Haute Cornouaille	Pays du Centre-Ouest Bretagne
1426	22420	<b>Trégrom</b>	386	3 183 870	16,64	CC de Beg ar C'hra - Plouaret	Pays du Trégor-Goëlo
1427	29720	<b>Tréguennec</b>	339	3 908 496	9,61	CC du Pays Bigouden Sud	Pays de Cornouaille
1428	22950	<b>Tréguieux</b>	7 396	98 665 875	14,57	CA de CABRI - agglomération de Saint Brieuc	Pays de Saint-Brieuc
1429	22290	<b>Tréguidel</b>	645	6 230 112	6,56	CC du Pays de Lanvollon - Plouha	Pays de Guingamp
1430	22220	<b>Tréguier</b>	2 668	28 235 485	1,52	CC des Trois Rivières	Pays du Trégor-Goëlo
1431	29910	<b>Trégunc</b>	6 799	95 260 403	50,61	CC de Concarneau Cornouaille	Pays de Cornouaille
1432	56430	<b>Tréhorenteuc</b>	110	1 101 520	5,42	CC du Pays de Maunon en Brocéliande	Pays de Ploërmel - Cœur de Bretagne
1433	44119	<b>Treillières</b>	7 606	103 091 384	29,05	CC d'Erdre et Gesvres	
1434	22660	<b>Trélévern</b>	1 392	20 117 796	6,94	CA Lannion - Trégor - Agglomération	Pays du Trégor-Goëlo
1435	22100	<b>Trélivan</b>	2 329	26 831 452	11,10	CC de Dinan	Pays de Dinan
1436	29800	<b>Trémaouézan</b>	470	5 380 984	8,30	CC du Pays de Landerneau Daoulas	Pays de Brest
1437	22110	<b>Trémargat</b>	168	1 101 229	13,90	CC du Kreiz - Breizh	Pays du Centre-Ouest Bretagne
1438	35460	<b>Tremblay</b>	1 511	14 280 676	36,22	CC Antrain Communauté	Pays de Fougères
1439	35270	<b>Trémeheuc</b>	351	3 467 695	6,05	CC de la Bretagne Romantique	Pays de Saint-Malo
1440	22310	<b>Trémel</b>	398	3 963 484	11,93	CA Lannion - Trégor - Agglomération	Pays du Trégor-Goëlo
1441	22590	<b>Tréméloir</b>	665	7 348 002	4,69	CA de CABRI - agglomération de Saint Brieuc	Pays de Saint-Brieuc
1442	29120	<b>Tréméoc</b>	1 181	12 133 660	11,66	CC du Pays Bigouden Sud	Pays de Cornouaille
1443	22490	<b>Trémérec</b>	577	7 166 305	4,15	CC Rance Frémur	Pays de Dinan
1444	22250	<b>Trémeur</b>	688	7 840 067	14,56	CC du Pays de Du Guesclin	Pays de Dinan
1445	22290	<b>Tréméven</b>	330	3 021 680	5,10	CC du Pays de Lanvollon - Plouha	Pays de Guingamp
1446	29300	<b>Tréméven</b>	2 132	23 793 571	15,40	CC du Pays de Quimperlé	Pays de Cornouaille



	Code postal	COMMUNE	Population municipale	Revenu net imposable foyers fiscaux en 2007 (€)	superficie	COMMUNAUTE	PAYS
1447	22230	Trémoré	1 055	11 176 457	33,76	CC du Hardouiniais Mené	Pays du Centre-Bretagne
1448	22440	Trémuson	1 807	21 206 916	6,31	CA de CABRI - agglomération de Saint Brieuc	Pays de Saint-Brieuc
1449	22340	Tréogan	101	937 091	7,10	CC du Kreiz - Breizh	Pays du Centre-Ouest Bretagne
1450	29720	Tréogat	519	5 766 673	9,85	CC du Haut Pays Bigouden	Pays de Cornouaille
1451	29290	Tréouergat	250	7 028 483	6,10	CC du Pays d'Iroise	Pays de Brest
1452	35320	Tresboeuf	1 176	9 734 201	25,33	CC de Moyenne Vilaine et du Semnon	Pays des Vallons de Vilaine
1453	35720	Tressé	339	3 087 262	5,24	CC de la Bretagne Romantique	Pays de Saint-Malo
1454	22290	Tressignaux	567	6 605 279	7,29	CC du Pays de Lanvollon - Plouha	Pays de Guingamp
1455	22600	Trévé	1 474	16 035 562	26,63	CC Cideral	Pays du Centre-Bretagne
1456	22410	Tréveneuc	759	9 833 986	6,65	CC du Sud Goëlo	Pays de Saint-Brieuc
1457	22290	Trévère	186	1 816 557	4,33	CC du Pays de Lanvollon - Plouha	Pays de Guingamp
1458	35190	Trévérien	770	7 007 111	12,08	CC de la Bretagne Romantique	Pays de Saint-Malo
1459	22660	Trévou-Tréguignec	1 419	17 816 351	6,52	CA Lannion - Trégor - Agglomération	Pays du Trégor-Goëlo
1460	22100	Trévron	678	7 080 764	9,60	CC de Dinan	Pays de Dinan
1461	22450	Trézény	265	2 719 297	3,25	CC des Trois Rivières	Pays du Trégor-Goëlo
1462	29440	Trézilidé	275	2 454 606	4,60	CC du Pays de Landivisiau	Pays de Morlaix
1463	44570	Trignac	7 209	73 725 833	14,38	laCARENE CA Région Nazairienne et de l'Estuaire	
1464	35190	Trimer	175	1 845 813	3,56	CC de la Bretagne Romantique	Pays de Saint-Malo
1465	22450	Troguéry	278	2 419 131	3,61	CC du Pays Rochois	Pays du Trégor-Goëlo
1466	22460	Uzel	1 028	10 293 146	6,79	CC du Pays d'Uzel près l'Oust	Pays du Centre-Bretagne
1467	35450	Val-d'Izé	2 412	24 407 627	43,79	CA Vitré communauté	Pays de Vitré - Porte de Bretagne
1468	44330	Vallet	8 117	94 661 353	58,96	CC de Vallet	Vignoble nantais
1469	56000	Vannes	52 983	718 781 363	32,30	CA du Pays de Vannes Agglomération	Pays de Vannes
1470	44370	Varades	3 517	47 209 822	45,82	CC du Pays d'Ancenis	Pays d'Ancenis
1471	44170	Vay	1 871	16 283 598	36,13	CC de la Région de Nozay	Pays de Châteaubriant
1472	35140	Vendel	430	3 585 765	6,37	CC du Canton de Saint Aubin du Cormier	Pays de Fougères

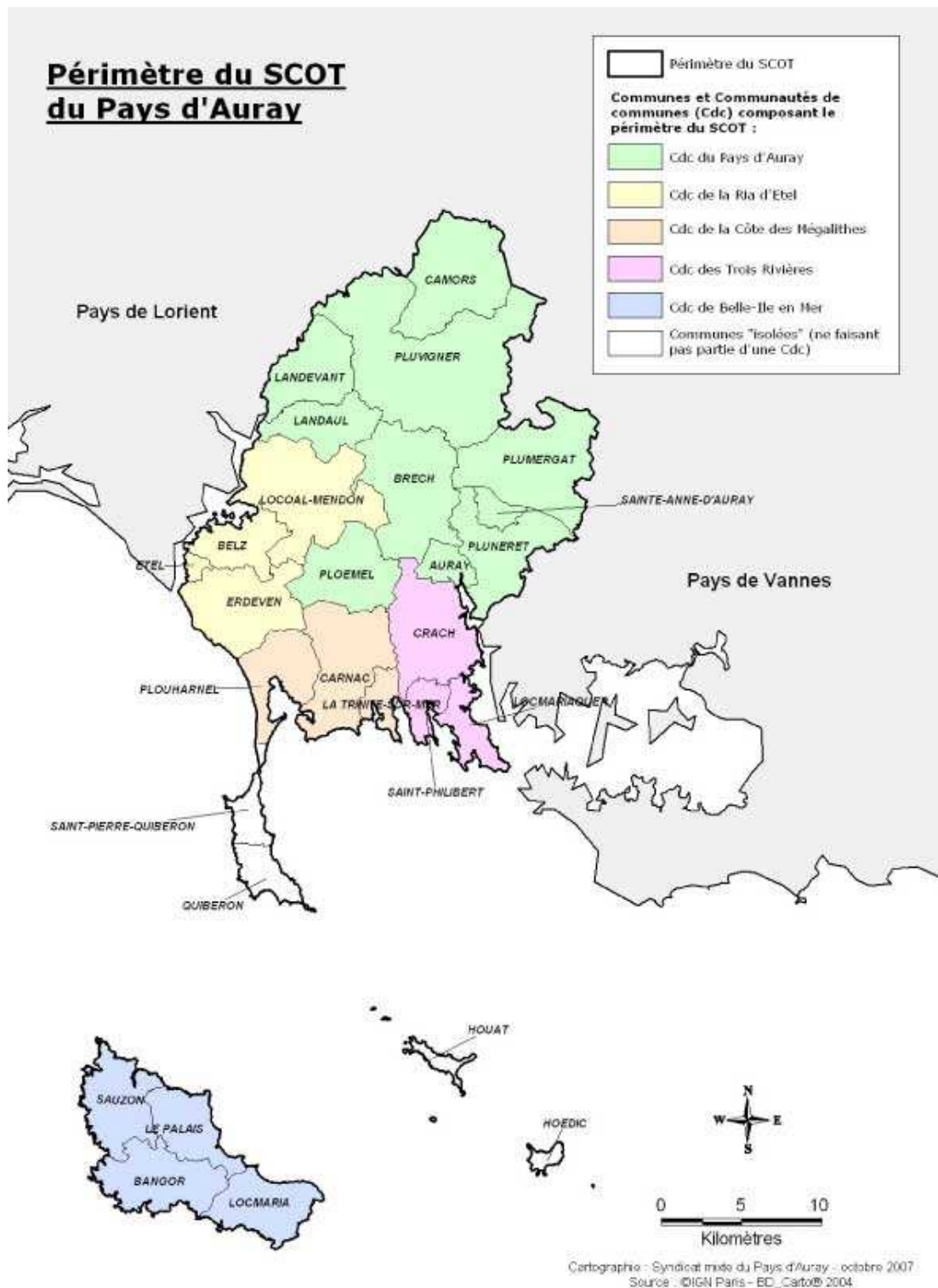


	Code postal	COMMUNE	Population municipale	Revenu net imposable foyers fiscaux en 2007 (€)	superficie	COMMUNAUTE	PAYS
1473	35680	Vergéal	713	7 631 962	11,21	CA Vitré communauté	Pays de Vitré - Porte de Bretagne
1474	35770	Vern-sur-Seiche	7 977	113 629 722	19,70	CA Rennes Métropole	Pays de Rennes
1475	44120	Vertou	21 422	356 373 303	35,68	CU Nantes Métropole	
1476	35132	Vezin-le-Coquet	3 840	58 428 005	7,86	CA Rennes Métropole	Pays de Rennes
1477	44116	Vieilleville	3 861	45 041 709	51,76	CC de la Vallée de Clisson	Vignoble nantais
1478	35610	Vieux-Viel	289	2 799 950	8,77	CC Pleine Fougères - Baie du Mt St Michel	Pays de Saint-Malo
1479	35490	Vieux-Vy-sur-Couesnon	1 082	10 280 327	21,56	CC du Pays d'Aubigné	Pays de Rennes
1480	44360	Vigneux-de-Bretagne	5 279	72 848 651	54,68	CC d'Erdre et Gesvres	
1481	35630	Vignoc	1 814	19 616 826	14,09	CC du Val d'Ille	Pays de Rennes
1482	22980	Vildé-Guingalan	1 154	12 416 143	7,35	CC de Dinan	Pays de Dinan
1483	35420	Villamée	323	2 892 359	10,66	CC Louvigné Communauté	Pays de Fougères
1484	44110	Villepot	674	6 471 601	20,59	CC du Castelbriantais	Pays de Châteaubriant
1485	35130	Visseiche	841	7 317 332	16,03	CC du Pays Guerchais	Pays de Vitré - Porte de Bretagne
1486	35500	Vitré	16 688	207 461 571	37,03	CA Vitré communauté	Pays de Vitré - Porte de Bretagne
1487	44540	Vritz	748	6 962 714	32,89	CC du Pays d'Ancenis	Pays d'Ancenis
1488	44640	Vue	1 370	14 121 107	19,51	CC Cœur Pays de Retz	Pays de Retz
1489	22120	Yffiniac	4 584	57 661 086	17,44	CA de CABRI - agglomération de Saint Brieuc	Pays de Saint-Brieuc
1490	22930	Yvias	708	7 072 603	11,61	CC Paimpol - Goëlo	Pays du Trégor-Goëlo
1491	22350	Yvignac-la-Tour	1 146	11 224 045	36,39	CC du Pays de Du Guesclin	Pays de Dinan



## ANNEXE D - PAYS ET COMMUNAUTES DE BRETAGNE

### Pays d'Auray



[www.pays-auray.com](http://www.pays-auray.com)



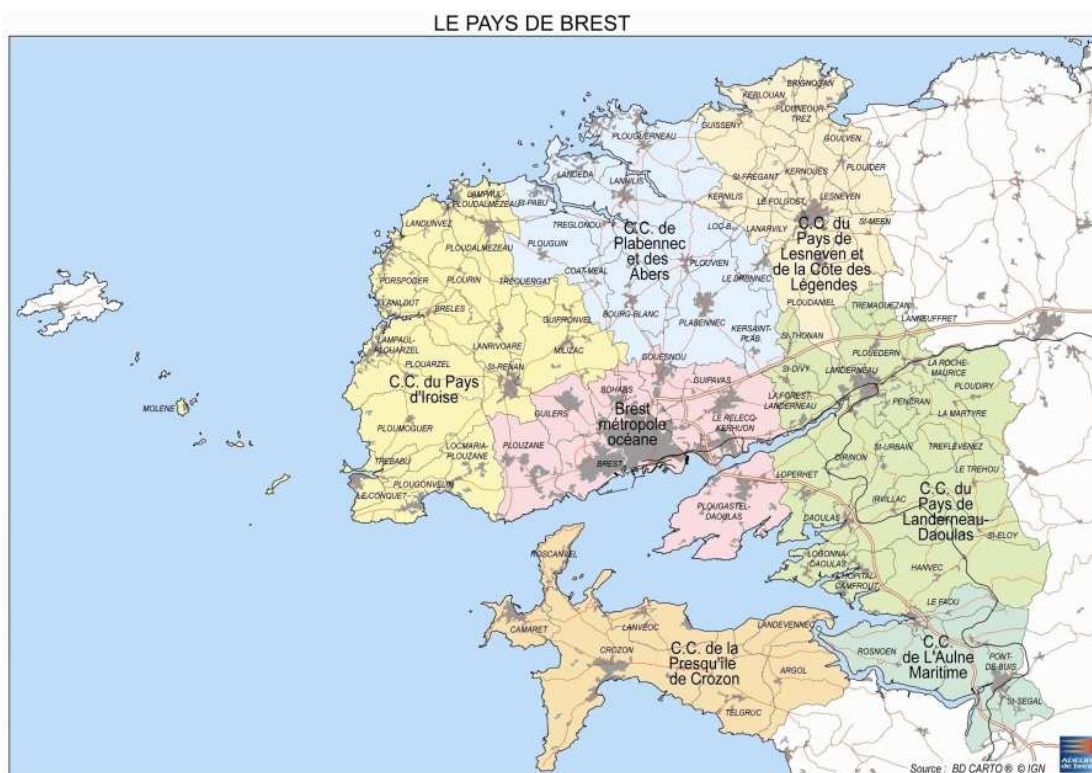


Commune			Population municipale	Revenu net imposable foyers fiscaux en 2007	superficie	C	EP CI
				€	km <sup>2</sup>		
Pays d'Auray			85 368	1 078 167 018	606,47	28	5
CC	CC de Belle île en Mer		5 120	65 909 378	85,63	4	1
	56	Bangor	910	11 310 271	25,54		
	56	Le Palais	2 538	33 751 576	17,43		
	56	Locmaria	795	9 446 823	20,55		
	56	Sauzon	877	11 400 708	22,11		
CC	CC de la Côte des Mégalithes		8 003	130 979 007	57,23	3	1
	56	Carnac	4 428	75 769 008	32,71		
	56	La Trinité-sur-Mer	1 613	30 186 499	6,20		
	56	Plouharnel	1 962	25 023 500	18,32		
CC	CC de la Ria d'Étel		11 936	144 850 438	88,02	4	1
	56	Belz	3 456	43 504 484	15,67		
	56	Erdeven	3 315	38 729 645	30,64		
	56	Étel	2 052	26 858 619	1,74		
	56	Locoal-Mendon	3 113	35 757 690	39,97		
CC	CC des Trois Rivières		6 420	95 329 199	48,58	3	1
	56	Crach	3 269	46 257 908	30,54		
	56	Locmariaquer	1 674	24 042 403	10,99		
	56	Saint-Philibert	1 477	25 028 888	7,05		
CC	CC du Pays d'Auray		46 219	517 513 728	305,65	10	1
	56	Auray	12 536	145 746 614	6,91		
	56	Brech	6 363	72 028 499	40,86		
	56	Camors	2 753	29 452 239	37,09		
	56	Landaul	1 848	19 174 257	17,35		
	56	Landévant	2 882	30 663 928	22,34		
	56	Ploemel	2 468	30 202 744	25,16		
	56	Plumergat	3 322	35 547 683	41,94		
	56	Pluneret	4 958	58 034 541	26,20		
	56	Pluvigner	6 829	71 757 734	82,83		
	56	Sainte-Anne-d'Auray	2 260	24 905 489	4,97		
Communes non rattachées à un EPCI			7 670	123 585 268	21,36	4	0
	56	Hoedic	118	1 214 261	2,08		
	56	Île-d'Houat	274	2 916 286	2,91		
	56	Quiberon	5 049	85 970 309	8,83		
	56	Saint-Pierre-Quiberon	2 229	33 484 412	7,54		



## Pays de Brest

<http://www.pays-de-brest.fr/>



Commune		Population municipale	Revenu net imposable foyers fiscaux en 2007	superficie	C	EP CI
			€	km <sup>2</sup>		
<b>Pays de Brest</b>		<b>387 060</b>	<b>4 619 264 082</b>	<b>1677,82</b>	<b>89</b>	<b>7</b>
<b>CC de la Presqu'île de Crozon</b>		<b>16 660</b>	<b>197 903 060</b>	<b>194,15</b>	<b>7</b>	<b>1</b>
29	Argol	815	8 065 082	31,73		
29	Camaret-sur-Mer	2 595	32 053 826	11,64		
29	Crozon	7 680	97 369 169	80,37		
29	Landévennec	356	3 835 772	13,83		
29	Lanvéoc	2 214	21 732 951	19,21		
29	Roscanvel	958	11 183 416	9,08		
29	Telgruc-sur-Mer	2 042	23 662 844	28,29		
<b>CC de l'Aulne Maritime</b>		<b>7 494</b>	<b>82 735 994</b>	<b>103,08</b>	<b>4</b>	<b>1</b>
29	Le Faou	1 786	20 589 002	11,85		
29	Pont-de-Buis-lès-Quimerch	3 768	40 717 787	41,39		
29	Rosnoën	977	11 427 203	33,64		
29	Saint-Ségal	963	10 002 002	16,20		
<b>CC de Plabennec et des Abers</b>		<b>38 403</b>	<b>458 098 204</b>	<b>271,02</b>	<b>13</b>	<b>1</b>
29	Bourg-Blanc	3 268	38 474 601	28,31		
29	Coat-Méal	970	10 311 297	10,82		
29	Kersaint-Plabennec	1 270	13 426 475	11,95		
29	Landéda	3 628	64 667 979	10,98		



INSTITUTIONS

Organisation territoriale de la Bretagne

89 / 144

	Commune	Population municipale	Revenu net imposable foyers fiscaux en 2007	superficie	C	EP CI
			€	km²		
29	Lannilis	5 084	57 954 241	23,52		
29	Le Drennec	1 759	19 532 329	9,50		
29	Loc-Brévalaire	219	2 239 068	1,67		
29	Plabennec	7 764	86 654 529	50,43		
29	Plouguerneau	6 275	71 830 793	43,33		
29	Plouguin	2 074	21 705 128	31,02		
29	Plouvien	3 654	39 200 540	33,70		
29	Saint-Pabu	1 849	25 523 657	9,94		
29	Tréglonou	589	6 577 567	5,85		
CC du Pays de Landerneau Daoulas		45 448	555 849 140	371,37	22	1
29	Daoulas	1 754	23 469 579	5,42		
29	Dirinon	2 467	30 152 492	33,02		
29	Hanvec	1 956	22 399 265	59,11		
29	Hôpital-Camfrout	1 979	25 559 394	13,16		
29	Irvillac	1 318	15 877 873	29,60		
29	La Forest-Landerneau	1 798	23 086 035	9,21		
29	La Martyre	769	7 732 378	18,01		
29	La Roche-Maurice	1 892	22 736 266	12,04		
29	Landerneau	14 999	178 552 638	13,19		
29	Lanneuffret	116	1 079 267	2,24		
29	Le Tréhou	539	4 362 228	22,79		
29	Logonna-Daoulas	2 053	25 282 530	12,14		
29	Loperhet	3 558	47 587 469	20,31		
29	Pencran	1 573	20 424 657	8,93		
29	Ploudiry	897	9 013 671	27,19		
29	Plouédern	2 726	34 127 995	19,62		
29	Saint-Divy	1 290	21 223 390	8,52		
29	Saint-Eloy	205	2 032 824	12,42		
29	Saint-Thonan	1 353	15 473 122	11,29		
29	Saint-Urbain	1 452	17 339 339	15,21		
29	Tréflévénez	284	2 955 744	9,65		
29	Trémaouézan	470	5 380 984	8,30		
CC du Pays d'Iroise		44 358	579 834 667	317,05	20	1
29	Brélès	819	9 444 196	14,06		
29	Guipronvel	705	9 394 613	8,39		
29	Île-Molène	214	1 898 129	0,75		
29	Lampaul-Plouarzel	2 058	25 926 962	4,04		
29	Lampaul-Ploudalmézeau	727	8 376 076	6,35		
29	Landunvez	1 353	23 340 589	13,53		
29	Lanildut	944	14 259 164	5,82		
29	Lanrivoaré	1 373	16 092 169	14,89		
29	Le Conquet	2 604	39 152 348	8,45		
29	Locmaria-Plouzané	4 841	64 252 732	23,16		
29	Milizac	2 961	36 929 538	33,23		
29	Plouarzel	3 391	40 465 638	42,83		
29	Ploudalmézeau	6 070	70 269 930	23,18		
29	Plougonvelin	3 625	59 826 174	18,69		



	Commune	Population municipale	Revenu net imposable foyers fiscaux en 2007	superficie	C	EP CI
			€	km²		
29	Ploumoguier	1 919	22 013 087	38,93		
29	Plourin	1 146	11 982 817	25,69		
29	Porspoder	1 646	24 448 197	11,29		
29	Saint-Renan	7 341	90 182 897	13,31		
29	Trébabu	371	4 550 928	4,36		
29	Tréouergat	250	7 028 483	6,10		
	<b>CC Pays de Lesneven et de la côte des Légendes</b>	<b>26 311</b>	<b>295 596 377</b>	<b>202,78</b>	<b>15</b>	<b>1</b>
29	Brignogan-Plage	844	11 296 953	3,60		
29	Goulven	454	4 550 291	6,38		
29	Guissény	1 886	21 408 343	25,18		
29	Kerlouan	2 272	25 193 397	17,80		
29	Kernilis	1 278	13 504 980	10,13		
29	Kernouës	699	7 714 315	7,78		
29	Lanarvily	375	3 780 140	5,92		
29	Le Folgoët	3 004	37 994 360	9,77		
29	Lesneven	6 794	75 764 765	10,27		
29	Ploudaniel	3 683	41 405 237	46,28		
29	Plouider	1 908	19 883 399	23,63		
29	Plounéour-Trez	1 242	13 271 548	10,68		
29	Saint-Frégant	626	6 203 257	8,41		
29	Saint-Méen	710	6 542 474	11,74		
29	Trégarantec	536	7 082 918	5,21		
	<b>CU de Brest Métropole Océane</b>	<b>208 386</b>	<b>2 449 246 640</b>	<b>218,37</b>	<b>8</b>	<b>1</b>
29	Bohars	3 308	51 712 918	7,27		
29	Brest	142 097	1 571 565 223	49,51		
29	Gouesnou	6 317	91 194 548	12,08		
29	Guilers	7 350	90 108 917	18,98		
29	Guipavas	13 771	172 085 680	44,13		
29	Le Relecq-Kerhuon	10 783	154 297 504	6,43		
29	Plougastel-Daoulas	13 098	183 559 154	46,83		
29	Plouzané	11 662	134 722 696	33,14		

## Pays de Brocéliande

<http://www.pays-broceliande.com/>

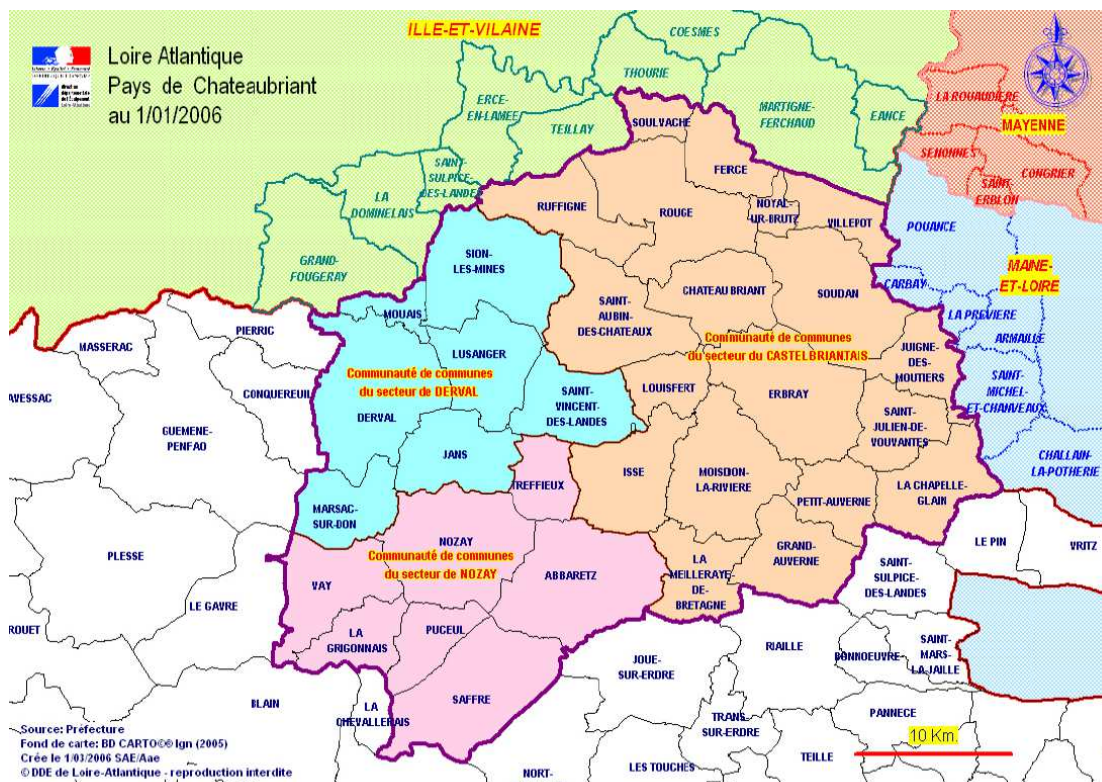
Commune	Population municipale	Revenu net imposable foyers fiscaux en 2007	superficie	C	EP CI
		€	km²		
<b>Pays de Brocéliande</b>	<b>70 679</b>	<b>757 662 874</b>	<b>929,18</b>	<b>43</b>	<b>5</b>
<b>CC de Brocéliande</b>	<b>15 900</b>	<b>169 117 106</b>	<b>296,86</b>	<b>8</b>	<b>1</b>
35 Bréal-sous-Montfort	4 841	51 709 116	33,82		
35 Maxent	1 263	11 790 523	39,72		
35 Monterfil	1 208	14 967 554	16,94		
35 Paimpont	1 654	18 366 660	110,28		
35 Plélan-le-Grand	3 511	38 133 339	49,74		
35 Saint-Péran	324	3 531 750	9,37		
35 Saint-Thurial	1 847	18 946 254	18,01		
35 Treffendel	1 252	11 671 910	18,98		
<b>CC de Montfort Communauté</b>	<b>23 153</b>	<b>262 599 354</b>	<b>194,48</b>	<b>8</b>	<b>1</b>
35 Bédée	3 857	45 032 393	38,95		
35 Breteil	3 367	38 818 655	14,70		
35 Iffendic	4 119	40 992 036	73,66		
35 La Nouaye	260	2 629 455	2,77		
35 Montfort-sur-Meu	6 186	74 937 443	14,02		
35 Pleumeleuc	2 706	30 259 971	19,51		
35 Saint-Gonlay	341	3 578 249	9,26		
35 Talensac	2 317	26 351 152	21,61		
<b>CC du Pays de Bécherel</b>	<b>10 843</b>	<b>113 418 763</b>	<b>121,22</b>	<b>10</b>	<b>1</b>
35 Bécherel	739	6 835 775	0,57		
35 Cardroc	494	5 090 418	7,39		
35 Irodouër	1 932	19 892 447	23,54		
35 La Chapelle-Chaussée	1 079	10 793 159	14,76		
35 Langan	900	10 582 539	7,80		
35 Les Iffs	256	3 045 461	4,52		
35 Miniac-sous-Bécherel	673	6 805 302	13,55		
35 Romillé	3 493	39 059 220	28,67		
35 Saint-Brieuc-des-Iffs	358	3 601 644	8,29		
35 Saint-Pern	919	7 712 798	12,13		
<b>CC du Pays de Montauban de Bretagne</b>	<b>10 361</b>	<b>112 304 800</b>	<b>132,06</b>	<b>8</b>	<b>1</b>
35 Boisgervilly	1 447	13 996 657	19,95		
35 La Chapelle-du-Lou	603	5 645 856	7,28		
35 Landujan	902	8 827 494	14,32		
35 Le Lou-du-Lac	101	992 291	3,18		
35 Médréac	1 865	20 853 688	35,02		
35 Montauban-de-Bretagne	4 511	53 019 911	42,96		
35 Saint-M'Hervon	426	4 217 820	2,46		
35 Saint-Uniac	506	4 751 083	6,89		
<b>CC du Pays de St Méen-le-Grand</b>	<b>10 422</b>	<b>100 222 851</b>	<b>184,56</b>	<b>9</b>	<b>1</b>
35 Bléruais	96	754 675	3,33		



	Commune	Population municipale	Revenu net imposable foyers fiscaux en 2007	superficie	C	EP CI
			€	km <sup>2</sup>		
35	Gaël	1 564	14 788 065	52,10		
35	Le Crouais	466	5 052 241	6,25		
35	Muel	794	6 910 533	28,90		
35	Quédillac	1 094	10 948 328	26,54		
35	Saint-Malon-sur-Mel	577	4 888 228	16,07		
35	Saint-Maugan	536	4 481 020	8,43		
35	Saint-Méen-le-Grand	4 274	42 742 140	18,21		
35	Saint-Onen-la-Chapelle	1 021	9 657 621	24,73		

## Pays de Châteaubriant

<http://www.pays-chateaubriant.fr/>

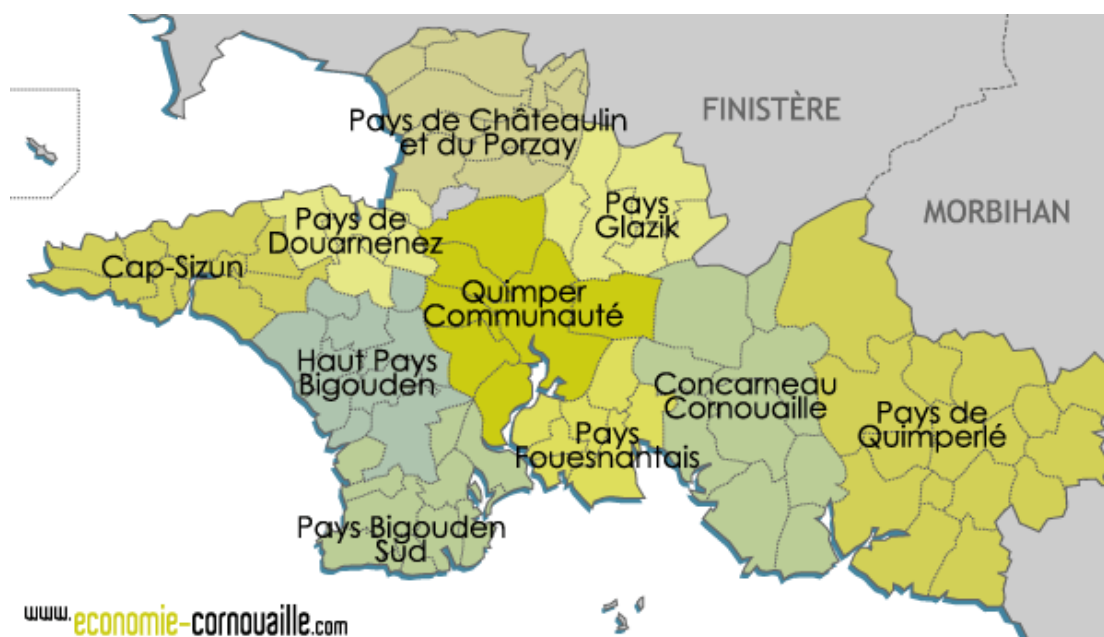


Commune		Population municipale	Revenu net imposable foyers fiscaux en 2007	superficie	C	EP CI
			€	km²		
<b>Pays de Châteaubriant</b>		<b>56 545</b>	<b>536 818 907</b>	<b>1152,90</b>	<b>33</b>	<b>3</b>
<b>CC de la Région de Nozay</b>		<b>13 972</b>	<b>127 760 350</b>	<b>273,48</b>	<b>7</b>	<b>1</b>
44	Abbaretz	1 828	15 662 750	61,76		
44	La Grignonais	1 454	13 881 903	21,22		
44	Nozay	3 734	36 248 925	57,70		
44	Puceul	925	8 067 895	20,09		
44	Safré	3 426	31 701 705	57,46		
44	Treffieux	734	5 913 574	19,12		
44	Vay	1 871	16 283 598	36,13		
<b>CC du Castelbriantais</b>		<b>32 805</b>	<b>319 483 243</b>	<b>621,30</b>	<b>19</b>	<b>1</b>
44	Châteaubriant	12 246	126 784 078	33,62		
44	Erbray	2 793	28 435 122	58,18		
44	Fercé	478	4 120 508	22,04		
44	Grand-Auverné	758	6 657 017	34,40		
44	Issé	1 821	15 853 255	38,66		
44	Juigné-des-Moutiers	335	3 102 944	24,65		
44	La Chapelle-Glain	818	6 886 839	34,50		
44	La Meilleraye-de-Bretagne	1 246	10 872 843	27,63		



	Commune	Population municipale	Revenu net imposable foyers fiscaux en 2007	superficie	C	EP CI
			€	km²		
44	Louisfert	881	8 703 586	18,16		
44	Moisdon-la-Rivière	1 883	19 029 895	50,43		
44	Noyal-sur-Brutz	560	5 737 590	7,71		
44	Petit-Auverné	419	3 218 119	22,53		
44	Rougé	2 268	22 069 401	56,32		
44	Ruffigné	702	5 449 318	33,63		
44	Saint-Aubin-des-Châteaux	1 540	13 728 680	47,56		
44	Saint-Julien-de-Vouvantes	927	8 391 083	25,60		
44	Soudan	2 058	20 924 763	53,82		
44	Soulvache	398	3 046 601	11,27		
44	Villepot	674	6 471 601	20,59		
	<b>CC du Secteur de Derval</b>	<b>9 768</b>	<b>89 575 314</b>	<b>258,12</b>	<b>7</b>	<b>1</b>
44	Derval	3 013	27 787 075	63,51		
44	Jans	1 018	9 605 617	33,21		
44	Lusanger	1 015	9 241 431	35,38		
44	Marsac-sur-Don	1 386	12 477 850	27,68		
44	Mouais	350	3 313 520	9,93		
44	Saint-Vincent-des-Landes	1 410	13 434 491	33,70		
44	Sion-les-Mines	1 576	13 715 330	54,71		

## Pays de Cornouaille



<http://www.economie-cornouaille.com/definition-cornouaille.asp>

Commune	Population municipale	Revenu net imposable foyers fiscaux en 2007	superficie	C	EP CI
		€	km²		
<b>Pays de Cornouaille</b>	<b>330 628</b>	<b>4 101 202 705</b>	<b>2 487</b>	<b>95</b>	<b>10</b>
CA Quimper Communauté	85 589	1 071 378 540	281,34	7	1
29 Ergué-Gabéric	7 655	97 404 757	39,87		
29 Guengat	1 651	20 967 540	22,72		
29 Plogonnec	3 036	34 299 380	54,14		
29 Plomelin	4 080	56 059 733	26,08		
29 Plonéis	1 853	19 433 441	21,99		
29 Pluguffan	3 385	40 178 564	32,09		
29 Quimper	63 929	803 035 125	84,45		
CC de Châteaulin et du Porzay	15 728	187 828 751	262,65	11	1
29 Cast	1 536	15 142 996	37,66		
29 Châteaulin	5 247	73 177 150	20,81		
29 Dinéault	1 720	14 789 854	45,96		
29 Ploéven	482	5 781 822	13,11		
29 Plomodiern	2 162	26 408 960	46,74		
29 Plonévez-Porzay	1 679	19 736 914	29,23		
29 Port-Launay	461	5 415 444	2,00		
29 Quéménéven	1 141	12 552 273	28,21		
29 Saint-Coulitz	416	4 802 887	11,22		
29 Saint-Nic	743	8 085 163	18,03		
29 Trégarvan	141	1 935 288	9,68		
CC de Concarneau Cornouaille	49 628	618 653 291	371,28	9	1



INSTITUTIONS

96 / 144

Organisation territoriale de la Bretagne



Commune		Population municipale	Revenu net imposable foyers fiscaux en 2007	superficie	C	EP CI
			€	km²		
29	Concarneau	20 096	263 394 706	41,08		
29	Elliant	3 177	32 929 135	70,30		
29	Melgven	3 243	36 869 242	51,17		
29	Névez	2 679	38 112 878	25,37		
29	Pont-Aven	2 929	35 513 687	28,63		
29	Rosporden	7 026	75 727 634	57,37		
29	Saint-Yvi	2 744	31 080 920	27,05		
29	Tourch	935	9 764 686	19,70		
29	Trégunc	6 799	95 260 403	50,61		
CC du Cap Sizun		16 350	178 544 643	177,37	11	1
29	Audierne	2 319	26 651 583	2,95		
29	Beuzec-Cap-Sizun	1 085	10 946 750	34,54		
29	Cléden-Cap-Sizun	992	9 801 699	19,08		
29	Confort-Meilars	843	8 545 779	14,68		
29	Esquibien	1 600	19 421 715	15,42		
29	Goulien	417	4 412 327	12,77		
29	Mahalon	881	8 172 884	21,39		
29	Plogoff	1 374	15 408 383	11,73		
29	Plouhinec	4 267	48 042 597	28,05		
29	Pont-Croix	1 829	18 341 229	8,09		
29	Primelin	743	8 799 697	8,67		
CC du Haut Pays Bigouden		16 781	188 699 810	211,14	10	1
29	Gourlizon	851	9 930 101	9,91		
29	Guiler-sur-Goyen	448	4 334 633	11,25		
29	Landudec	1 293	13 532 915	20,56		
29	Peuméril	780	8 044 106	19,59		
29	Plogastel-Saint-Germain	1 790	20 467 422	31,39		
29	Plonéour-Lanvern	5 626	64 683 986	48,91		
29	Plovan	693	7 783 385	15,75		
29	Plozévet	2 943	33 120 350	27,18		
29	Pouldreuzic	1 838	21 036 239	16,75		
29	Tréogat	519	5 766 673	9,85		
CC du Pays Bigouden Sud		36 745	471 663 454	167,09	12	1
29	Combrit	3 469	51 837 407	24,13		
29	Guilvinec	2 998	35 350 259	2,46		
29	Île-Tudy	691	11 787 893	1,26		
29	Loctudy	4 161	60 467 055	12,73		
29	Penmarch	5 633	72 051 092	16,39		
29	Plobannaec-Lesconil	3 321	43 275 250	18,17		
29	Plomeur	3 579	42 342 993	29,69		
29	Pont-l'Abbé	8 079	97 606 404	18,21		
29	Saint-Jean-Trolimon	981	10 599 961	14,68		
29	Treffiat	2 313	30 302 984	8,10		
29	Tréguennec	339	3 908 496	9,61		
29	Tréméoc	1 181	12 133 660	11,66		
CC du Pays de Douarnenez		19 353	233 115 079	105,51	5	1
29	Douarnenez	15 066	182 188 339	24,94		



Commune		Population municipale	Revenu net imposable foyers fiscaux en 2007	superficie	C	EP CI
			€	km <sup>2</sup>		
29	Kerlaz	797	10 618 712	11,45		
29	Le Juch	752	7 877 115	14,38		
29	Pouldergat	1 254	14 449 930	24,39		
29	Poullan-sur-Mer	1 484	17 980 983	30,35		
CC du Pays de Quimperlé		52 299	622 555 685	606,97	16	1
29	Arzano	1 402	14 177 575	34,04		
29	Bannalec	5 226	59 839 539	77,51		
29	Baye	1 104	14 920 037	7,29		
29	Clohars-Carnoët	3 999	60 094 250	34,83		
29	Guilligomarc'h	678	6 638 619	22,75		
29	Le Trévoux	1 445	14 745 475	20,83		
29	Locunolé	1 031	10 470 986	16,78		
29	Mellac	2 603	30 737 762	26,38		
29	Moëlan-sur-Mer	6 932	87 337 891	47,30		
29	Querrien	1 674	17 856 949	54,01		
29	Quimperlé	11 088	132 302 801	31,73		
29	Rédéné	2 743	31 572 332	24,49		
29	Riec-sur-Belon	4 162	52 910 476	54,64		
29	Saint-Thurien	882	10 010 703	21,41		
29	Scaër	5 198	55 146 719	117,58		
29	Tréméven	2 132	23 793 571	15,40		
CC du Pays Fouesnantais		26 616	403 933 268	130,25	7	1
29	Bénodet	3 208	58 909 307	10,53		
29	Clohars-Fouesnant	2 127	30 268 996	13,02		
29	Fouesnant	9 557	145 638 837	32,76		
29	Gouesnach	2 504	37 533 752	17,07		
29	La Forêt-Fouesnant	3 261	54 307 925	18,53		
29	Pleuven	2 634	34 146 396	13,69		
29	Saint-Évarzec	3 325	43 128 055	24,65		
CC du Pays Glazik		10 525	110 644 435	161,78	5	1
29	Briec	5 244	54 432 707	67,87		
29	Edern	2 085	21 173 765	39,98		
29	Landrévarzec	1 595	17 379 368	20,32		
29	Landudal	779	8 490 563	16,69		
29	Langolen	822	9 168 032	16,92		
??	Communes non rattachées	1 014	14 185 749	11,17	2	0
29	Île-de-Sein	214	1 892 722	3,09		
29	Locronan	800	12 293 027	8,08		

## Pays de Dinan



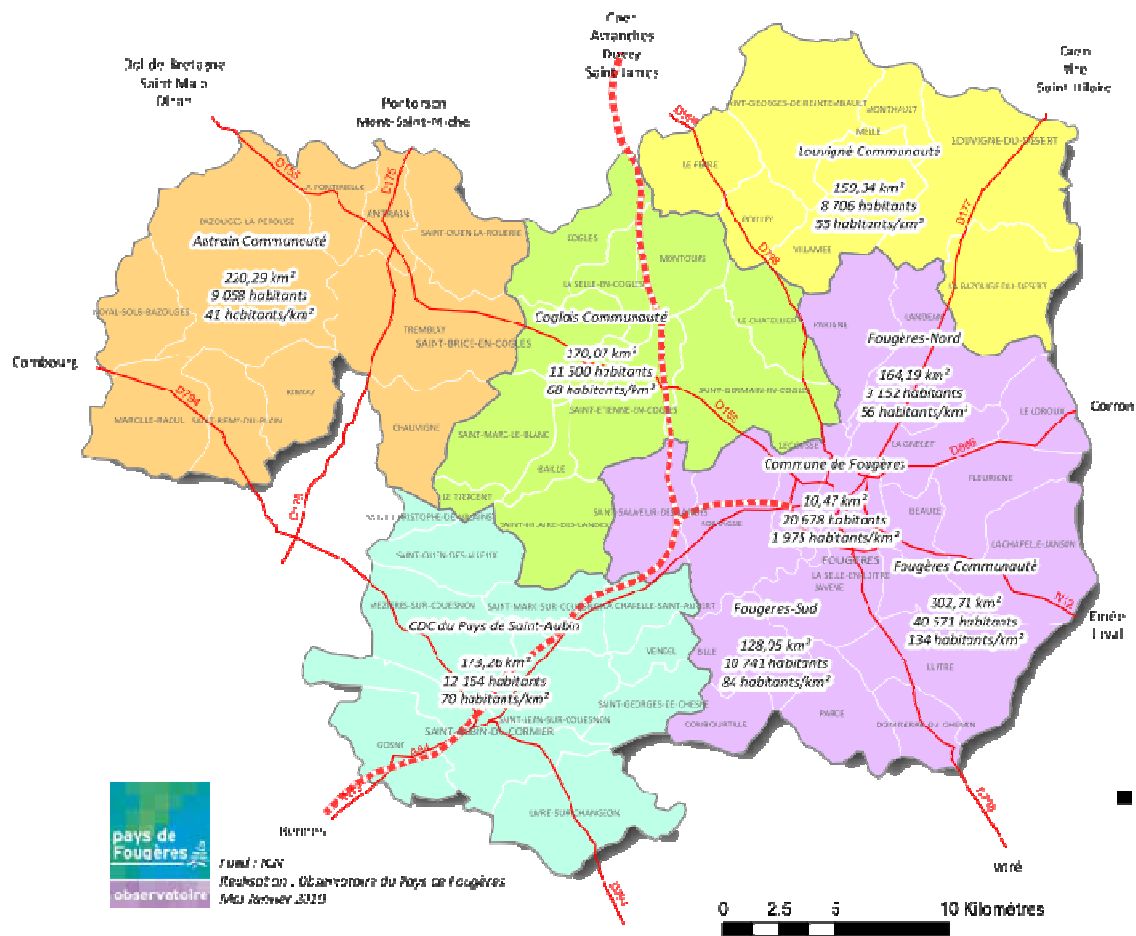
Commune		Population municipale	Revenu net imposable foyers fiscaux en 2007	superficie	C	EP CI
			€	km²		
Pays de Dinan		103 764	1 204 097 442	1319,96	80	9
CC Arguenon Hunaudaye		7 954	82 611 843	193,20	6	1
22	Dolo	536	5 888 622	11,88		
22	Jugon-les-Lacs	1 593	17 485 688	26,15		
22	Plédéliac	1 258	13 578 823	51,75		
22	Plénée-Jugon	2 401	23 093 057	61,36		
22	Plestan	1 524	16 402 989	32,81		
22	Tramain	642	6 162 664	9,25		
CC de Dinan		38 506	474 963 485	179,80	18	1
22	Aucaleuc	867	8 581 677	6,38		
22	Bobital	980	12 729 820	4,99		
22	Brusvily	977	10 135 608	11,83		
22	Calorguen	632	7 258 692	8,48		
22	Dinan	11 087	138 026 773	3,98		
22	La Vicomté-sur-Rance	897	10 433 361	4,57		
22	Lanvallay	3 409	46 698 828	14,61		
22	Le Hinglé	855	9 700 939	3,37		
22	Léhon	2 905	42 076 425	4,73		
22	Pleudihen-sur-Rance	2 746	32 692 110	24,55		
22	Quévert	3 448	43 118 001	12,48		
22	Saint-Carné	940	10 034 488	8,36		
22	Saint-Hélen	1 191	11 675 707	17,02		
22	Saint-Samson-sur-Rance	1 469	17 715 395	6,27		
22	Taden	1 942	27 757 302	20,13		
22	Trélivan	2 329	26 831 452	11,10		
22	Trévron	678	7 080 764	9,60		
22	Vildé-Guingalan	1 154	12 416 143	7,35		
CC de Plancoët Val d' Arguenon		13 680	153 299 866	177,56	11	1
22	Bourseul	1 022	10 303 633	22,23		
22	Corseul	1 937	21 455 873	41,74		
22	Créhen	1 645	17 252 190	18,21		
22	Landébia	444	4 726 739	3,55		
22	Languenan	1 013	10 841 470	15,95		
22	Plancoët	2 962	33 236 996	11,49		
22	Pléven	631	5 537 032	9,73		
22	Plorec-sur-Arguenon	396	4 294 779	13,65		
22	Pluduno	1 911	23 333 460	28,32		
22	Saint-Jacut-de-la-Mer	836	12 252 128	2,92		
22	Saint-Lormel	883	10 065 566	9,77		
CC du Pays de Caulnes		5 958	60 737 467	134,11	8	1
22	Caulnes	2 278	24 272 315	31,36		
22	Guenroc	188	2 295 029	7,39		
22	Guitté	612	5 690 576	14,53		
22	La Chapelle-Blanche	212	2 063 152	7,92		
22	Plumaudan	1 010	10 520 310	17,83		
22	Plumaugat	1 026	9 648 499	40,43		



Commune		Population municipale	Revenu net imposable foyers fiscaux en 2007	superficie	C	EP CI
			€	km²		
22	Saint-Jouan-de-l'Isle	424	4 247 013	8,09		
22	Saint-Maden	208	2 000 573	6,56		
CC du Pays de Du Guesclin		8 710	88 769 267	227,43	9	1
22	Broons	2 786	30 743 127	35,21		
22	Éréac	619	5 828 475	21,21		
22	Lanrelas	852	9 043 565	29,40		
22	Mégrit	690	6 734 638	20,63		
22	Rouillac	355	3 133 915	15,77		
22	Sévignac	1 108	9 740 921	43,25		
22	Trédias	466	4 480 514	11,01		
22	Trémeur	688	7 840 067	14,56		
22	Yvignac-la-Tour	1 146	11 224 045	36,39		
CC du Pays de Matignon		10 928	143 205 954	169,91	9	1
22	Fréhel	1 569	23 572 792	32,64		
22	Hénanbihen	1 316	14 065 018	31,65		
22	Matignon	1 560	19 719 913	14,53		
22	Pléboulle	719	7 158 150	14,10		
22	Plévenon	685	9 534 590	13,73		
22	Ruca	499	5 253 795	12,13		
22	Saint-Cast-le-Guildo	3 420	52 085 693	22,63		
22	Saint-Denoual	392	4 084 705	8,61		
22	Saint-Pôtan	768	7 731 298	19,89		
CC du Pays d'Évran		6 088	62 946 618	120	8	1
22	Évran	1 616	16 914 995	23,56		
22	Le Quiou	321	2 792 226	5,06		
22	Les Champs-Géraux	1 015	10 340 348	19,09		
22	Plouasne	1 487	14 914 122	33,61		
22	Saint-André-des-Eaux	257	2 371 299	5,24		
22	Saint-Judoce	505	5 885 269	10,19		
22	Saint-Juvat	632	6 567 491	17,41		
22	Tréfumel	255	3 160 868	5,81		
CC Pays Plélan		3 957	41 478 669	66,86	7	1
22	La Landec	644	7 076 083	7,59		
22	Languédias	455	4 201 959	8,61		
22	Plélan-le-Petit	1 660	19 859 148	21,23		
22	Saint-Maudez	265	2 471 645	5,09		
22	Saint-Méloir-des-Bois	265	2 335 545	6,13		
22	Saint-Michel-de-Plélan	291	2 369 734	7,24		
22	Trébédan	377	3 164 555	10,97		
CC Rance Frémur		7 983	96 084 273	51,12	4	1
22	Langrolay-sur-Rance	840	10 755 576	5,28		
22	Pleslin-Trigavou	3 426	34 866 921	21,80		
22	Plouër-sur-Rance	3 140	43 295 471	19,89		
22	Trémereuc	577	7 166 305	4,15		



## Pays de Fougères



Pays de Fougères (<http://www.pays-fougères.org>)

Commune	Population municipale	Revenu net imposable foyers fiscaux en 2007	superficie	C	EP CI
		€	km²		
<b>Pays de Fougères</b>	<b>82 250</b>	<b>880 127 154</b>	<b>1 017</b>	<b>58</b>	<b>5</b>
<b>CC Antrain Communauté</b>	<b>9 139</b>	<b>85 065 397</b>	<b>220</b>	<b>10</b>	<b>1</b>
35 Antrain	1 415	13 516 343	9,31		
35 Bazouges-la-Pérouse	1 867	17 831 703	58,18		
35 Chauvigné	750	6 543 142	17,71		
35 La Fontenelle	536	4 803 937	12,36		
35 Marcillé-Raoul	819	7 058 502	22,41		
35 Noyal-sous-Bazouges	373	3 562 754	14,83		
35 Rimou	351	2 920 969	13,28		
35 Saint-Ouen-la-Rouërie	788	7 783 151	21,12		
35 Saint-Rémy-du-Plain	729	6 764 220	14,87		
35 Tremblay	1 511	14 280 676	36,22		
<b>CC Coglais Communauté</b>	<b>11 643</b>	<b>118 370 460</b>	<b>162</b>	<b>11</b>	<b>1</b>



	Commune	Population municipale	Revenu net imposable foyers fiscaux en 2007	superficie	C	EP CI
			€	km²		
35	Baillé	320	3 274 198	5,23		
35	Coglès	633	6 061 118	17,21		
35	La Selle-en-Coglès	572	4 844 810	8,23		
35	Le Châtelier	380	4 021 222	13,43		
35	Le Tiercent	174	1 944 116	3,70		
35	Montours	960	10 336 631	15,27		
35	Saint-Brice-en-Coglès	2 729	28 274 734	8,09		
35	Saint-Étienne-en-Coglès	1 643	17 079 319	22,65		
35	Saint-Germain-en-Coglès	2 012	20 758 181	32,09		
35	Saint-Hilaire-des-Landes	990	9 609 379	18,27		
35	Saint-Marc-le-Blanc	1 230	12 166 752	17,53		
CC du Canton de Saint Aubin du Cormier		12 429	125 679 546	173,26	11	1
35	Gosné	1 652	19 075 805	18,14		
35	La Chapelle-Saint-Aubert	411	4 464 074	9,77		
35	Livré-sur-Changeon	1 555	14 540 677	26,37		
35	Mézières-sur-Couesnon	1 216	12 611 924	24,74		
35	Saint-Aubin-du-Cormier	3 653	35 870 312	27,41		
35	Saint-Christophe-de-Valains	186	1 756 836	3,27		
35	Saint-Georges-de-Chesné	547	5 218 127	11,62		
35	Saint-Jean-sur-Couesnon	1 042	10 689 615	18,32		
35	Saint-Marc-sur-Couesnon	482	5 429 113	12,05		
35	Saint-Ouen-des-Alleux	1 255	12 437 298	15,20		
35	Vendel	430	3 585 765	6,37		
CC Fougères Communauté		40 314	469 612 237	303	18	1
35	Beaucé	1 172	16 453 217	8,17		
35	Billé	1 027	10 406 661	16,96		
35	Combourtillé	547	4 985 541	9,25		
35	Dompierre-du-Chemin	550	5 343 066	9,68		
35	Fleurigné	1 026	10 997 898	18,17		
35	Fougères	20 078	227 426 724	10,47		
35	Javené	1 852	20 128 645	18,45		
35	La Chapelle-Janson	1 279	14 279 900	26,96		
35	La Selle-en-Luitré	537	5 209 715	7,32		
35	Laignelet	871	10 626 757	14,83		
35	Landéan	1 259	12 860 557	27,31		
35	Le Loroux	557	5 546 982	11,56		
35	Lécousse	2 923	60 025 716	11,06		
35	Luitré	1 291	12 744 364	29,15		
35	Parcé	646	6 200 839	16,88		
35	Parigné	1 301	12 812 975	20,72		
35	Romagné	2 029	21 900 550	26,93		
35	Saint-Sauveur-des-Landes	1 369	11 662 130	18,84		
CC Fougères Communauté		8 725	81 399 514	159	8	1
35	La Bazouge-du-Désert	1 053	10 409 312	24,60		
35	Le Ferré	619	5 242 906	16,92		



	Commune	Population municipale	Revenu net imposable foyers fiscaux en 2007	superficie	C	EP CI
			€	km²		
35	Louvigné-du-Désert	3 761	36 259 585	41,66		
35	Mellé	670	6 214 040	15,50		
35	Monthault	252	2 163 492	8,20		
35	Poilly	407	4 006 580	10,78		
35	Saint-Georges-de- Reintembault	1 640	14 211 240	31,02		
35	Villamée	323	2 892 359	10,66		





## Pays de Guingamp

Commune		Population municipale	Revenu net imposable foyers fiscaux en 2007	superficie	C	EP CI
			€	km²		
<b>Pays de Guingamp</b>		<b>76 958</b>	<b>827 560 899</b>	<b>1 113</b>	<b>65</b>	<b>7</b>
<b>CC de Guingamp</b>		<b>21 641</b>	<b>242 699 084</b>	<b>95,57</b>	<b>6</b>	<b>1</b>
22	Grâces	2 409	30 219 367	14,07		
22	Guingamp	7 661	73 169 581	3,41		
22	Pabu	2 782	36 176 352	7,83		
22	Plouisy	1 917	21 217 493	23,63		
22	Ploumagoar	4 870	55 976 162	32,07		
22	Saint-Agathon	2 002	25 940 129	14,56		
<b>CC du Pays de Bégard</b>		<b>8 610</b>	<b>91 171 533</b>	<b>102,14</b>	<b>7</b>	<b>1</b>
22	Bégard	4 562	49 910 818	36,41		
22	Kermoroc'h	386	3 955 761	6,16		
22	Landebaëron	207	2 346 550	6,44		
22	Pédernec	1 829	18 575 892	27,05		
22	Saint-Laurent	428	4 507 710	8,96		
22	Squiffiec	728	6 575 782	10,80		
22	Trégonneau	470	5 299 020	6,32		
<b>CC du Pays de Belle Isle en Terre</b>		<b>5 832</b>	<b>61 141 429</b>	<b>172,57</b>	<b>7</b>	<b>1</b>
22	Belle-Isle-en-Terre	1 046	11 627 769	14,11		
22	Gurunhuel	397	3 800 201	19,58		
22	La Chapelle-Neuve	424	3 179 311	23,78		
22	Loc-Envel	83	643 254	3,36		
22	Louargat	2 219	25 956 414	57,23		
22	Plougonver	702	6 177 305	35,72		
22	Tréglamus	961	9 757 175	18,79		
<b>CC du Pays de Bourbriac</b>		<b>6 078</b>	<b>57 000 390</b>	<b>217,74</b>	<b>10</b>	<b>1</b>
22	Bourbriac	2 352	23 192 095	71,86		
22	Coadout	512	5 564 882	9,73		
22	Kerien	268	2 346 022	21,88		
22	Kerpert	297	2 290 670	21,00		
22	Magoar	90	1 001 509	7,79		
22	Moustéru	669	6 493 313	14,28		
22	Plésidy	671	5 404 009	25,79		
22	Pont-Melvez	653	5 570 516	22,98		
22	Saint-Adrien	320	3 138 796	9,93		
22	Senven-Léhart	246	1 998 578	12,50		
<b>CC du Pays de Châtelaudren - Plouagat</b>		<b>13 332</b>	<b>143 498 642</b>	<b>231,31</b>	<b>13</b>	<b>1</b>
22	Boqueho	983	9 406 216	27,12		
22	Bringolo	361	3 988 456	9,38		
22	Châtelaudren	983	10 970 751	0,46		
22	Cohiniac	348	4 225 118	12,26		
22	Lanrodec	1 001	10 705 100	31,92		
22	Plélo	3 169	35 200 068	43,38		
22	Plerneuf	1 019	11 184 896	8,30		



	Commune	Population municipale	Revenu net imposable foyers fiscaux en 2007	superficie	C	EP CI
			€	km²		
22	Plouagat	2 399	26 401 539	31,98		
22	Plouvara	1 068	10 431 224	22,19		
22	Saint-Fiacre	226	2 139 539	9,70		
22	Saint-Jean-Kerdaniel	544	5 477 167	11,12		
22	Saint-Péver	354	3 748 951	13,13		
22	Trégomeur	877	9 619 617	10,37		
	<b>CC du Pays de Lanvollon - Plouha</b>	<b>15 575</b>	<b>174 590 774</b>	<b>197,47</b>	<b>15</b>	<b>1</b>
22	Gommenec'h	503	5 203 634	11,83		
22	Goudelin	1 587	16 888 463	22,98		
22	Lannebert	399	4 099 364	6,99		
22	Lanvollon	1 680	18 421 077	5,01		
22	Le Faouët	290	2 858 019	7,55		
22	Le Merzer	836	8 813 889	12,63		
22	Pléguien	1 089	12 888 254	15,48		
22	Plouha	4 535	59 129 673	39,97		
22	Pludual	654	6 617 806	9,27		
22	Pommerit-le-Vicomte	1 853	17 950 265	33,03		
22	Saint-Gilles-les-Bois	421	4 046 702	9,45		
22	Tréguïdel	645	6 230 112	6,56		
22	Tréméven	330	3 021 680	5,10		
22	Tressignaux	567	6 605 279	7,29		
22	Trévère	186	1 816 557	4,33		
	<b>CC du Trieux</b>	<b>5 890</b>	<b>57 459 047</b>	<b>96,33</b>	<b>7</b>	<b>1</b>
22	Bréliby	305	3 091 577	8,14		
22	Ploëzal	1 203	11 954 185	26,24		
22	Plouëc-du-Trieux	1 126	10 797 117	18,27		
22	Pontrieux	1 110	9 611 488	1,02		
22	Quemper-Guézennec	1 060	11 090 823	23,08		
22	Runan	249	2 449 020	5,12		
22	Saint-Clet	837	8 464 837	14,46		

## Pays de Grand Lieu, Machecoul, Logne

<http://www.pays-gml.fr/>



Commune		Population municipale	Revenu net imposable foyers fiscaux en 2007	superficie	C	EP CI
			€	km <sup>2</sup>		
Pays de Grand Lieu, Machecoul, Logne		137 334	1 600 307 156	1333,12	41	6
CC de Grandlieu		34 540	390 997 695	259,97	9	1
44	Geneston	3 429	39 939 774	8,04		
44	La Chevrolière	4 945	64 971 320	32,56		
44	La Limouzinière	2 074	19 761 617	29,54		
44	Le Bignon	3 208	37 038 797	27,54		
44	Montbert	2 945	30 566 327	28,24		
44	Pont-Saint-Martin	5 536	68 029 333	21,88		
44	Saint-Colomban	2 972	30 213 607	35,72		
44	Saint-Lumine-de-Coutais	1 814	16 494 546	17,64		
44	Saint-Philbert-de-Grand-Lieu	7 617	83 982 374	58,81		
CC de la Loire Atlantique Méridionale		8 036	81 659 829	152,92	3	1
44	Corcoué-sur-Logne	2 395	23 818 667	50,39		
44	Legé	4 159	41 759 396	63,32		
44	Touvois	1 482	16 081 766	39,21		
CC de la région de Machecoul		18 372	191 686 068	274,29	8	1
44	Bourgneuf-en-Retz	3 232	33 178 378	53,19		
44	Fresnay-en-Retz	1 169	12 632 204	20,49		
44	La Marne	1 369	13 125 252	17,80		
44	Machecoul	5 811	63 182 411	66,62		
44	Paulx	1 854	17 896 382	35,92		
44	Saint-Étienne-de-Mer-Morte	1 344	11 775 685	27,33		
44	Saint-Mars-de-Coutais	2 461	28 577 359	34,67		
44	Saint-Même-le-Tenu	1 132	11 318 397	18,27		

## Pays de Lorient

<http://www.conseil-developpement-pays-lorient.fr/>



Commune		Population municipale	Revenu net imposable foyers fiscaux en 2007	superficie	C	EP CI
			€	km²		
<b>Pays de Lorient</b>		<b>214 173</b>	<b>2 610 897 565</b>	<b>855,31</b>	<b>30</b>	<b>3</b>
<b>CA du Pays de Lorient</b>		<b>185 955</b>	<b>2 282 841 726</b>	<b>477,35</b>	<b>19</b>	<b>1</b>
56	Brandérion	1 079	11 065 095	6,03		
56	Caudan	6 839	84 639 528	42,63		
56	Cléguer	3 306	37 062 618	32,15		
56	Gâvres	772	9 575 591	1,88		
56	Gestel	2 571	32 208 403	6,25		
56	Groix	2 318	27 641 927	14,82		
56	Guidel	10 073	147 148 842	52,29		
56	Hennebont	14 624	173 696 548	18,57		
56	Inzinzac-Lochrist	5 837	69 066 927	44,67		
56	Lanester	22 490	228 562 510	18,37		
56	Languidic	7 328	76 081 908	109,08		
56	Larmor-Plage	8 397	167 867 252	7,27		
56	Locmiquélic	4 178	48 200 086	3,58		
56	Lorient	58 148	660 108 928	17,48		
56	Ploemeur	18 194	272 734 548	39,72		
56	Pont-Scorff	3 123	36 180 095	23,50		
56	Port-Louis	2 898	34 971 589	1,07		
56	Quéven	8 762	105 745 288	23,93		
56	Riantec	5 018	60 284 043	14,06		
<b>CC de Blavet Bellevue Océan</b>		<b>15 622</b>	<b>195 765 649</b>	<b>116,60</b>	<b>5</b>	<b>1</b>
56	Kervignac	5 438	76 051 893	39,56		
56	Merlevenez	2 966	31 331 972	17,67		
56	Nostang	1 288	13 639 263	15,71		

	Commune	Population municipale	Revenu net imposable foyers fiscaux en 2007	superficie	C	EP CI
			€	km²		
56	Plouhinec	4 832	61 586 736	35,58		
56	Sainte-Hélène	1 098	13 155 785	8,08		
CC de la Région de Plouay, du Scorff au Blavet		12 596	132 290 190	261,36	6	1
56	Bubry	2 349	23 738 738	69,09		
56	Calan	848	8 383 377	12,29		
56	Inguiniel	2 057	20 700 656	51,40		
56	Lanvaudan	707	7 239 902	18,30		
56	Plouay	5 260	58 738 122	67,33		
56	Quistinic	1 375	13 489 395	42,95		

## Pays de Morlaix

<http://www.paysdemorlaix.com>



Commune	Population municipale	Revenu net imposable foyers fiscaux en 2007	superficie	C	EP CI
		€	km²		
<b>Pays de Morlaix</b>	<b>123 708</b>	<b>1 434 360 087</b>	<b>1 335</b>	<b>61</b>	<b>4</b>
<b>CA Morlaix-Communauté</b>	<b>60 281</b>	<b>738 556 315</b>	<b>684,90</b>	<b>28</b>	<b>1</b>
29 Botsorhel	473	3 968 143	25,64		
29 Carantec	3 309	63 957 271	9,02		
29 Garlan	957	11 423 981	13,34		
29 Guerlesquin	1 392	15 084 302	21,83		
29 Guimaëc	937	9 981 423	18,73		
29 Henvic	1 305	15 931 456	9,95		
29 Lanmeur	2 166	22 822 059	26,47		
29 Lannéanou	361	3 042 055	16,17		
29 Le Cloître-Saint-Thégonnec	599	6 060 016	28,48		



	Commune	Population municipale	Revenu net imposable foyers fiscaux en 2007	superficie	C	EP CI
			€	km²		
29	Le Ponthou	165	1 422 049	1,34		
29	Loc-Eguiner-Saint- Thégonnec	322	2 892 313	8,02		
29	Locquéolé	760	11 929 065	0,85		
29	Locquirec	1 437	23 302 131	5,96		
29	Morlaix	15 574	182 813 510	24,82		
29	Pleyber-Christ	3 051	34 640 940	45,47		
29	Plouégat-Guérand	1 060	10 721 621	17,29		
29	Plouégat-Moysan	628	6 136 712	14,97		
29	Plouezoc'h	1 608	28 407 995	15,83		
29	Plougasnou	3 231	46 373 427	33,94		
29	Plougonven	3 236	35 242 935	69,32		
29	Plouigneau	4 588	53 350 802	63,48		
29	Plounéour-Ménez	1 212	12 221 092	51,74		
29	Plourin-lès-Morlaix	4 538	54 422 351	40,92		
29	Sainte-Sève	867	10 429 590	9,98		
29	Saint-Jean-du-Doigt	629	7 571 163	19,81		
22	Saint-Martin-des-Prés	351	2 857 186	20,30		
29	Saint-Thégonnec	2 630	27 216 429	41,76		
29	Taulé	2 895	34 334 298	29,47		
<b>CC de la Baie du Kernic</b>		<b>12 462</b>	<b>131 676 739</b>	<b>133,38</b>	<b>6</b>	<b>1</b>
29	Cléder	3 814	41 174 343	37,44		
29	Lanhouarnau	1 097	10 705 947	17,69		
29	Plouescat	3 736	40 090 448	14,79		
29	Plounévez-Lochrist	2 391	24 762 527	39,54		
29	Tréflaouénan	523	5 063 863	8,16		
29	Tréfléz	901	9 879 611	15,76		
<b>CC du Pays de Landivisiau</b>		<b>31 056</b>	<b>328 575 706</b>	<b>404,19</b>	<b>19</b>	<b>1</b>
29	Bodilis	1 541	14 602 113	20,08		
29	Commana	1 064	10 125 639	39,90		
29	Guiclan	2 143	23 391 674	42,64		
29	Guimiliau	943	8 997 890	11,22		
29	Lampaul-Guimiliau	2 027	22 810 965	17,48		
29	Landivisiau	8 964	103 324 391	18,99		
29	Loc-Eguiner	326	3 172 614	11,90		
29	Locmélar	427	4 510 802	15,55		
29	Plougar	744	8 412 403	17,48		
29	Plougourvest	1 277	12 189 607	14,07		
29	Plounéventer	1 752	19 209 184	27,28		
29	Plouvorn	2 758	28 712 932	35,44		
29	Plouzévédé	1 606	16 979 321	18,51		
29	Saint-Derrien	716	6 406 939	12,28		
29	Saint-Sauveur	756	6 926 236	13,24		
29	Saint-Servais	615	5 899 901	10,29		
29	Saint-Vougay	906	8 689 471	15,10		
29	Sizun	2 216	21 759 018	58,14		
29	Trézilidé	275	2 454 606	4,60		



Commune		Population municipale	Revenu net imposable foyers fiscaux en 2007	superficie	C	EP CI
			€	km²		
CC du Pays Léonard		19 909	235 551 327	112,84	8	1
29	Île-de-Batz	574	6 473 690	3,20		
29	Mespaul	881	8 830 644	11,48		
29	Plouénan	2 422	25 755 132	30,64		
29	Plougoulm	1 792	19 368 559	18,37		
29	Roscoff	3 648	48 614 274	6,19		
29	Saint-Pol-de-Léon	7 038	82 949 806	23,43		
29	Santec	2 280	29 829 137	8,06		
29	Sibiril	1 274	13 730 085	11,47		





## Pays de Ploërmel - Cœur de Bretagne

<http://www.paysdeploermel-coeurdebretagne.fr/>

Commune	Population municipale	Revenu net imposable foyers fiscaux en 2007	superficie	C	EP CI
		€	km²		
<b>Pays de Ploërmel - Cœur de Bretagne</b>	<b>67 913</b>	<b>706 796 683</b>	<b>1 272</b>	<b>54</b>	<b>6</b>
<b>CC du Pays de Guer</b>	<b>10 927</b>	<b>109 082 175</b>	<b>176,41</b>	<b>6</b>	<b>1</b>
56 Augan	1 405	13 603 164	40,93		
56 Beignon	1 577	13 418 463	24,87		
56 Guer	6 240	66 373 699	52,11		
56 Monteneuf	711	6 187 788	30,62		
56 Porcaro	645	6 490 101	15,73		
56 Réminiac	349	3 008 960	12,15		
56 Saint-Malo-de-Beignon	591	4 417 396	3,49		
<b>CC du Pays de Josselin</b>	<b>11 828</b>	<b>115 934 642</b>	<b>258,97</b>	<b>12</b>	<b>1</b>
56 Cruguel	633	5 484 572	17,17		
56 Guégon	2 395	23 780 705	53,52		
56 Guillac	1 252	12 993 174	21,83		
56 Helléan	319	2 821 426	7,87		
56 Josselin	2 604	26 063 546	4,48		
56 La Croix-Helléan	784	7 551 170	14,40		
56 La Grée-Saint-Laurent	335	2 574 241	7,90		
56 Lanouée	1 676	16 384 671	43,76		
56 Lantillac	303	2 494 031	7,72		
56 Les Forges	419	4 081 386	52,53		
56 Quily	324	2 764 786	5,39		
56 Saint-Servant	784	8 940 934	22,40		
<b>CC du Pays de Maunon en Brocéliande</b>	<b>5 755</b>	<b>58 170 341</b>	<b>149,76</b>	<b>7</b>	<b>1</b>
56 Brignac	194	1 915 025	13,12		
56 Concoret	777	7 080 669	15,76		
56 Maunon	3 185	34 340 384	67,23		
56 Néant-sur-Yvel	971	8 755 531	32,30		
56 Saint-Brieuc-de-Maunon	340	3 196 775	14,35		
56 Saint-Léry	178	1 780 437	1,58		
56 Tréhorenteuc	110	1 101 520	5,42		
<b>CC du Pays de Ploërmel</b>	<b>15 347</b>	<b>177 907 943</b>	<b>194,55</b>	<b>7</b>	<b>1</b>
56 Campénéac	1 714	16 736 955	60,57		
56 Gourhel	548	5 966 583	2,83		
56 Loyat	1 475	15 050 835	41,52		
56 Monterrein	365	3 542 321	7,01		
56 Montertelot	336	3 261 547	2,64		
56 Ploërmel	8 790	107 900 737	50,81		
56 Taupont	2 119	25 448 965	29,17		
<b>CC du Porhoët</b>	<b>5 451</b>	<b>47 729 060</b>	<b>175,06</b>	<b>6</b>	<b>1</b>
56 Évriguet	180	1 951 042	4,98		
56 Guilliers	1 308	11 647 479	35,14		
56 La Trinité-Porhoët	767	6 092 997	12,70		



	Commune	Population municipale	Revenu net imposable foyers fiscaux en 2007	superficie	C	EP CI
			€	km²		
56	Ménéac	1 668	14 405 812	68,22		
56	Mohon	969	8 992 743	37,83		
56	Saint-Malo-des-Trois-Fontaines	559	4 638 987	16,19		
	<b>CC du Val d'Oust et de Lanvaux</b>	<b>18 605</b>	<b>197 972 522</b>	<b>317,42</b>	<b>16</b>	<b>1</b>
56	Bohal	750	7 011 935	8,45		
56	Caro	1 146	11 328 880	37,74		
56	La Chapelle-Caro	1 305	13 219 430	16,49		
56	Le Roc-Saint-André	922	11 154 666	9,93		
56	Lizio	665	6 938 514	16,96		
56	Malestroît	2 480	30 065 045	5,81		
56	Missiriac	1 083	12 186 178	13,47		
56	Pleucadeuc	1 799	16 622 757	34,56		
56	Ruffiac	1 401	13 877 016	36,47		
56	Saint-Abraham	542	5 296 222	6,72		
56	Saint-Congard	729	6 876 130	21,87		
56	Saint-Guyomard	1 023	10 342 915	19,66		
56	Saint-Laurent-sur-Oust	345	3 378 695	3,88		
56	Saint-Marcel	1 009	10 786 790	12,81		
56	Saint-Nicolas-du-Tertre	444	4 060 174	12,93		
56	Sérent	2 962	34 827 175	59,67		

## Pays de Pontivy

Commune		Population municipale	Revenu net imposable foyers fiscaux en 2007	superficie	C	EP CI
			€	km²		
<b>Pays de Pontivy</b>		<b>84 188</b>	<b>907 928 736</b>	<b>1376,58</b>	<b>45</b>	<b>4</b>
<b>CC du Pays de Baud</b>		<b>14 023</b>	<b>145 138 734</b>	<b>225,79</b>	<b>6</b>	<b>1</b>
56	Baud	5 706	60 112 359	48,09		
56	Bieuzy	743	7 373 984	18,98		
56	Guénin	1 444	14 403 477	28,71		
56	Melrand	1 507	15 371 900	40,39		
56	Pluméliau	3 505	36 869 767	67,72		
56	Saint-Barthélemy	1 118	11 007 247	21,90		
<b>CC du Pays de Locminé</b>		<b>12 072</b>	<b>125 864 306</b>	<b>172,32</b>	<b>7</b>	<b>1</b>
56	La Chapelle-Neuve	747	7 431 495	21,87		
56	Locminé	4 034	43 887 370	4,86		
56	Moustoir-Ac	1 678	18 514 828	33,92		
56	Moustoir-Remungol	615	6 711 817	12,42		
56	Naizin	1 676	17 100 748	40,99		
56	Plumelin	2 372	22 934 334	31,33		
56	Remungol	950	9 283 714	26,93		
<b>CC Pontivy</b>		<b>44 337</b>	<b>500 644 867</b>	<b>708,03</b>	<b>24</b>	<b>1</b>
56	Bréhan	2 307	22 209 060	51,65		
56	Cléguérec	2 871	34 601 434	62,99		
56	Crédin	1 452	13 820 162	33,74		
56	Croixanvec	156	1 331 205	6,09		
56	Gueltas	519	4 904 910	20,45		
56	Guern	1 458	13 743 665	47,01		
56	Kerfourn	813	7 698 884	19,46		
56	Kergrist	650	7 055 205	29,66		
56	Le Sourn	2 023	24 600 550	16,05		
56	Malguénac	1 736	20 751 471	38,45		
56	Neulliac	1 525	16 826 019	30,99		
56	Noyal-Pontivy	3 637	40 566 233	53,45		
56	Pleugriffet	1 216	10 454 925	38,49		
56	Pontivy	13 693	174 541 343	24,85		
56	Radenac	964	9 167 883	21,65		
56	Réguiny	1 761	17 153 976	27,92		
56	Rohan	1 612	17 860 332	23,43		
56	Saint-Aignan	667	6 191 773	27,33		
56	Sainte-Brigitte	162	1 684 905	17,74		
56	Saint-Gérand	998	10 425 083	18,05		
56	Saint-Gonnery	1 046	11 349 535	16,29		
56	Saint-Thuriau	1 897	23 754 220	21,47		
56	Séglien	716	6 477 607	38,36		
56	Silfiac	458	3 474 487	22,46		
<b>CC Saint Jean Brévelay Communauté</b>		<b>10 192</b>	<b>101 434 409</b>	<b>210,14</b>	<b>7</b>	<b>1</b>
56	Bignan	2 665	27 308 686	45,84		



	Commune	Population municipale	Revenu net imposable foyers fiscaux en 2007	superficie	C	EP CI
			€	km <sup>2</sup>		
56	Billio	373	3 467 993	12,03		
56	Buléon	459	4 214 247	12,27		
56	Guéhenno	801	8 385 373	23,33		
56	Plumelec	2 602	26 446 629	58,36		
56	Saint-Allouestre	633	6 133 689	16,48		
56	Saint-Jean-Brévelay	2 659	25 477 792	41,83		
Communes non rattachées à un EPCI		3 564	34 846 420	60,30	1	0
56	Moréac	3 564	34 846 420	60,30		

## Pays de Redon et Vilaine



<http://www.pays-redon-vilaine.fr/>

Commune	Population municipale	Revenu net imposable foyers fiscaux en 2007	superficie	C	EP CI
		€	km²		
<b>Pays de Redon et Vilaine</b>	<b>94 871</b>	<b>975 255 078</b>	<b>1525,77</b>	<b>55</b>	<b>5</b>
CC du Pays de La Gacilly	14 232	155 558 993	176,60	9	1
56 Carentoir	2 733	27 076 207	59,02		
56 Cournon	729	7 686 759	10,87		
56 Glénac	842	8 710 447	13,70		
56 La Chapelle-Gaceline	662	6 889 607	7,79		
56 La Gacilly	2 263	25 491 266	16,48		
56 Les Fougerêts	928	9 001 298	19,91		
56 Quelneuc	545	4 819 740	13,85		
29 Saint-Martin-des-Champs	4 877	59 247 033	15,70		
56 Tréal	653	6 636 636	19,28		



Commune		Population municipale	Revenu net imposable foyers fiscaux en 2007	superficie	C	EP CI
			€	km²		
CC du Canton de Pipriac		13 434	132 173 120	245,46	9	1
35	Bruc-sur-Aff	833	7 457 080	21,23		
35	Guipry	3 518	36 278 773	50,35		
35	Lieuron	694	6 946 560	16,72		
35	Lohéac	685	6 608 881	5,11		
35	Pipriac	3 355	32 951 943	48,65		
35	Saint-Ganton	418	3 570 728	14,08		
35	Saint-Just	1 021	9 979 908	28,05		
35	Saint-Malo-de-Phily	822	8 099 404	18,77		
35	Sixt-sur-Aff	2 088	20 279 843	42,50		
CC du Pays de Maure de Bretagne		8 008	80 209 881	176,29	9	1
35	Bovel	547	5 178 985	14,60		
35	Campel	513	4 998 734	11,10		
35	Comblessac	621	5 775 334	17,23		
35	La Chapelle-Bouëxic	1 161	11 015 535	20,66		
35	Les Brulais	458	4 399 684	11,96		
35	Loutehel	208	2 042 068	7,21		
35	Maure-de-Bretagne	3 080	30 856 018	66,76		
35	Mernel	958	11 975 346	17,37		
35	Saint-Séglin	462	3 968 177	9,40		
CC du Pays de Redon		53 917	560 760 935	799,79	24	1
56	Allaire	3 569	38 251 576	41,74		
44	Avessac	2 389	21 505 528	76,49		
35	Bains-sur-Oust	3 361	38 451 335	44,63		
56	Béganne	1 404	13 552 741	35,50		
44	Conquereuil	1 026	8 501 682	32,87		
44	Fégréac	2 181	22 381 979	44,18		
44	Guémené-Penfao	4 928	50 188 462	105,51		
35	La Chapelle-de-Brain	911	9 763 953	17,65		
35	Langon	1 440	12 803 818	36,54		
44	Massérac	600	5 269 686	18,78		
56	Peillac	1 815	18 215 477	24,57		
44	Pierric	892	8 035 222	27,30		
44	Plessé	4 329	43 153 826	104,38		
35	Redon	9 555	106 077 056	15,09		
35	Renac	923	9 722 101	25,89		
56	Rieux	2 840	31 471 270	27,78		
35	Sainte-Marie	2 204	23 201 385	25,28		
56	Saint-Gorgon	322	3 192 025	5,69		
56	Saint-Jacut-les-Pins	1 721	15 227 503	22,81		
56	Saint-Jean-la-Poterie	1 492	16 851 719	8,44		
44	Saint-Nicolas-de-Redon	3 016	33 129 102	22,32		
56	Saint-Perreux	1 148	12 345 915	6,23		
56	Saint-Vincent-sur-Oust	1 332	13 936 846	15,66		
56	Théhillac	519	5 530 728	14,46		
CC du Pays du Grand Fougeray		5 280	46 552 149	127,63	4	1
35	Grand-Fougeray	2 279	21 013 474	55,42		



	Commune	Population municipale	Revenu net imposable foyers fiscaux en 2007	superficie	C	EP CI
			€	km²		
35	La Dominelais	1 203	10 859 758	32,45		
35	Sainte-Anne-sur-Vilaine	982	8 216 971	28,57		
35	Saint-Sulpice-des-Landes	816	6 461 946	11,19		



## Pays de Rennes



<http://www.paysderennes.fr/>

Commune	Population municipale	Revenu net imposable foyers fiscaux en 2007	superficie	C	EP CI
		€	km <sup>2</sup>		
Pays de Rennes	455 477	5 835 125 241	1146,83	67	5
CA Rennes Métropole	390 774	5 077 729 044	609,75	37	1





	Commune	Population municipale	Revenu net imposable foyers fiscaux en 2007	superficie	C	EP CI
			€	km²		
35	Acigné	6 143	84 822 602	29,55		
35	Betton	10 166	147 454 768	26,73		
35	Bourgbarré	3 135	36 145 203	14,20		
35	Brécé	1 828	22 278 572	7,16		
35	Bruz	15 587	206 745 470	29,95		
35	Cesson-Sévigné	15 239	267 324 248	32,14		
35	Chantepie	8 154	120 109 200	11,98		
35	Chartres-de-Bretagne	7 006	96 479 514	9,95		
35	Chavagne	3 737	48 151 558	12,44		
35	Chevaigné	1 856	25 163 353	12,33		
35	Cintré	2 069	24 106 414	8,24		
35	Clayes	710	8 486 543	4,28		
35	Corps-Nuds	2 874	31 955 877	22,56		
35	Gévezé	3 772	44 935 812	27,54		
35	La Chapelle-des-Fougeretz	3 699	51 797 002	8,71		
35	La Chapelle-Thouarault	1 937	23 416 848	7,64		
35	Le Rheu	7 694	101 847 440	18,89		
35	Le Verger	1 547	14 310 120	6,87		
35	L' Hermitage	3 723	46 222 223	6,74		
35	Montgermont	3 062	46 704 118	4,67		
35	Mordelles	7 102	88 823 316	29,84		
35	Nouvoitou	2 940	35 660 787	18,93		
35	Noyal-Châtillon-sur-Seiche	5 830	77 765 937	26,51		
35	Orgères	3 690	46 536 486	16,33		
35	Pacé	9 110	145 527 692	35,03		
35	Parthenay-de-Bretagne	1 293	13 181 162	4,80		
35	Pont-Péan	3 692	46 860 466	8,76		
35	Rennes	206 655	2 497 950 284	50,39		
35	Saint-Armel	1 740	20 567 424	7,95		
35	Saint-Erblon	2 500	32 693 098	10,93		
35	Saint-Gilles	3 590	48 481 083	20,72		
35	Saint-Grégoire	8 279	160 904 971	17,30		
35	Saint-Jacques-de-la-Lande	10 175	113 680 872	11,83		
35	Saint-Sulpice-la-Forêt	1 404	20 672 123	6,72		
35	Thorigné-Fouillard	7 019	107 908 731	13,58		
35	Vern-sur-Seiche	7 977	113 629 722	19,70		
35	Vezin-le-Coquet	3 840	58 428 005	7,86		
CC du Pays d'Aubigné		12 757	131 902 076	166,74	10	1
35	Andouillé-Neuville	737	7 368 701	12,61		
35	Aubigné	356	3 613 119	2,20		
35	Feins	788	8 705 874	20,35		
35	Gahard	1 171	12 664 024	24,96		
35	Montreuil-sur-Ille	1 989	18 912 425	15,15		
35	Mouazé	980	12 613 887	8,39		
35	Romazy	261	2 865 842	7,18		
35	Saint-Aubin-d'Aubigné	3 105	33 327 976	23,52		
35	Sens-de-Bretagne	2 288	21 549 901	30,82		



Commune		Population municipale	Revenu net imposable foyers fiscaux en 2007	superficie	C	EP CI
			€	km²		
35	Vieux-Vy-sur-Couesnon	1 082	10 280 327	21,56		
CC du Pays de Châteaugiron		19 012	237 332 655	84,28	6	1
35	Chancé	302	3 263 029	5,22		
35	Châteaugiron	6 376	83 037 764	8,70		
35	Domloup	3 019	35 998 858	18,55		
35	Noyal-sur-Vilaine	5 093	65 082 964	30,72		
35	Saint-Aubin-du-Pavail	757	8 535 208	5,83		
35	Servon-sur-Vilaine	3 465	41 414 832	15,26		
CC du Pays de Liffré		14 743	169 050 351	155,59	5	1
35	Chasné-sur-Illet	1 418	15 869 533	9,47		
35	Dourdain	1 006	9 282 666	13,80		
35	Ercé-près-Liffré	1 790	19 468 012	15,78		
35	La Bouëxière	3 845	42 047 246	49,68		
35	Liffré	6 684	82 382 894	66,86		
CC du Val d'Ille		18 191	219 111 115	130,47	9	1
35	Guipel	1 551	15 228 457	25,11		
35	La Mézière	4 176	52 661 367	16,23		
35	Langouet	545	6 630 034	6,99		
35	Melesse	5 462	72 526 439	32,39		
35	Montreuil-le-Gast	1 925	22 154 689	9,14		
35	Saint-Germain-sur-Ille	914	10 660 943	3,90		
35	Saint-Gondran	519	5 852 908	4,40		
35	Saint-Médard-sur-Ille	1 285	13 779 452	18,22		
35	Vignoc	1 814	19 616 826	14,09		

## Pays de Retz

Commune		Population municipale	Revenu net imposable foyers fiscaux en 2007	superficie	C	EP CI
			€	km²		
<b>Pays de Retz</b>		<b>137 334</b>	<b>1 600 307 156</b>	<b>1333,12</b>	<b>41</b>	<b>6</b>
<b>CC Coeur Pays de Retz</b>		<b>16 441</b>	<b>170 690 989</b>	<b>212,00</b>	<b>7</b>	<b>1</b>
44	Cheix-en-Retz	779	8 305 622	8,34		
44	Chéméré	2 134	20 767 493	37,31		
44	Port-Saint-Père	2 590	29 306 271	32,57		
44	Rouans	2 544	25 891 621	37,73		
44	Sainte-Pazanne	5 133	53 388 944	41,56		
44	Saint-Hilaire-de-Chaléons	1 891	18 909 931	34,98		
44	Vue	1 370	14 121 107	19,51		
<b>CC de Pornic</b>		<b>32 954</b>	<b>461 423 207</b>	<b>236,46</b>	<b>8</b>	<b>1</b>
44	Arthon-en-Retz	3 497	34 844 112	39,24		
44	Chauvé	2 391	23 227 916	40,98		
44	La Bernerie-en-Retz	2 519	33 082 083	6,08		
44	La Plaine-sur-Mer	3 747	44 091 708	16,39		
44	Les Moutiers-en-Retz	1 240	16 834 122	9,57		
44	Pornic	13 965	233 152 739	94,20		
44	Préfailles	1 231	20 085 641	4,88		
44	Saint-Michel-Chef-Chef	4 364	56 104 886	25,12		
<b>CC Sud Estuaire</b>		<b>26 991</b>	<b>303 849 368</b>	<b>197,48</b>	<b>6</b>	<b>1</b>
44	Corsept	2 638	27 095 804	23,62		
44	Frossay	2 792	26 073 152	57,22		
44	Paimboeuf	3 138	30 112 537	2,00		
44	Saint-Brevin-les-Pins	12 294	155 533 639	19,29		
44	Saint-Père-en-Retz	4 023	43 793 779	62,72		
44	Saint-Viaud	2 106	21 240 457	32,63		

## Pays de Saint-Brieuc

Commune		Population municipale	Revenu net imposable foyers fiscaux en 2007	superficie	C	EP CI
			€	km²		
<b>Pays de Saint-Brieuc</b>		<b>193 658</b>	<b>2 441 142 897</b>	<b>1165,36</b>	<b>64</b>	<b>7</b>
CA de CABRI - agglomération de Saint Brieuc		111 929	1 423 430 259	252,57	14	1
22	Hillion	4 031	54 017 944	24,76		
22	La Méaugon	1 276	15 159 844	6,78		
22	Langueux	6 907	90 734 174	9,10		
22	Plédran	5 727	67 232 126	34,71		
22	Plérin	13 512	203 436 549	27,72		
22	Ploufragan	10 832	125 624 911	27,06		
22	Pordic	5 674	80 019 542	28,94		
22	Saint-Brieuc	46 178	562 485 388	21,88		
22	Saint-Donan	1 419	16 809 012	22,92		
22	Saint-Julien	1 921	23 028 890	5,69		
22	Trégueux	7 396	98 665 875	14,57		
22	Tréméloir	665	7 348 002	4,69		
22	Trémuson	1 807	21 206 916	6,31		
22	Yffiniac	4 584	57 661 086	17,44		
CC Centre Armor Puissance 4		7 925	85 960 070	119,00	4	1
22	Le Bodéo	185	1 438 969	9,97		
22	L' Hermitage-Lorge	740	6 924 462	37,82		
22	Plaintel	3 800	45 369 475	26,76		
22	Ploeuc-sur-Lié	3 200	32 227 164	44,45		
CC de la Côte de Penthièvre		13 496	198 045 757	139,41	6	1
22	Erquy	3 764	58 051 087	26,46		
22	La Bouillie	802	9 740 422	10,91		
22	Planguenoual	1 773	24 286 899	32,89		
22	Pléneuf-Val-André	3 957	66 163 494	17,07		
22	Plurien	1 368	16 992 234	21,65		
22	Saint-Alban	1 832	22 811 621	30,43		
CC du Pays de Moncontour de Bretagne		11 051	116 862 637	159,68	7	1
22	Hénon	2 064	22 735 631	40,87		
22	Langast	636	6 218 467	20,45		
22	Moncontour	942	7 803 776	0,48		
22	Plémy	1 616	15 251 509	40,04		
22	Quessoy	3 383	38 815 112	29,23		
22	Saint-Carreuc	1 449	16 269 137	12,69		
22	Trédaniel	961	9 769 005	15,92		
CC du Pays de Quintin		10 411	110 574 815	157,55	10	1
22	La Harmoye	418	3 950 380	17,67		
22	Lanfains	974	9 863 348	21,87		
22	Le Foeil	1 374	14 394 863	20,54		
22	Le Leslay	124	1 264 357	5,01		
22	Le Vieux-Bourg	720	6 047 997	25,13		



Commune		Population municipale	Revenu net imposable foyers fiscaux en 2007	superficie	C	EP CI
			€	km²		
22	Plaine-Haute	1 254	14 000 537	15,29		
22	Quintin	2 844	31 360 885	3,12		
22	Saint-Bihy	176	1 962 054	8,22		
22	Saint-Brandan	2 262	25 269 402	25,16		
22	Saint-Gildas	265	2 460 992	15,54		
CC du Sud Goëlo		13 534	202 244 809	58,91	6	1
22	Binic	3 482	55 409 396	5,96		
22	Étables-sur-Mer	2 920	43 567 441	9,38		
22	Lantic	1 407	16 699 793	15,81		
22	Plourhan	1 912	22 806 644	17,24		
22	Saint-Quay-Portrieux	3 054	53 927 549	3,87		
22	Tréveneuc	759	9 833 986	6,65		
CC Lamballe Communauté		25 312	304 024 550	278	17	1
22	Andel	1 024	12 127 391	12,20		
22	Bréhand	1 404	14 839 873	24,95		
22	Coëtmieux	1 515	18 582 983	8,02		
22	Hénansal	1 031	11 024 068	29,00		
22	La Malhoure	450	4 366 725	5,02		
22	Lamballe	11 261	145 073 092	76,29		
22	Landéhen	1 251	12 978 621	11,80		
22	Meslin	889	11 192 839	13,92		
22	Morieux	859	10 868 844	7,55		
22	Noyal	801	11 519 800	6,80		
22	Penguily	567	5 303 844	10,49		
22	Pommeret	1 845	20 922 294	13,35		
22	Quintenic	331	3 418 070	7,50		
22	Saint-Glen	562	5 839 045	11,51		
22	Saint-Rieul	412	4 028 523	6,37		
22	Saint-Trimoël	391	4 352 748	8,35		
22	Trébry	719	7 585 790	25,12		

## Pays de Saint-Malo

Commune		Population municipale	Revenu net imposable foyers fiscaux en 2007	superficie	C	EP CI
			€	km²		
<b>Pays de Saint-Malo</b>		<b>162 561</b>	<b>2 041 475 350</b>	<b>1106,67</b>	<b>72</b>	<b>5</b>
<b>CA de Saint Malo Agglomération</b>		<b>81 662</b>	<b>1 084 062 529</b>	<b>246</b>	<b>18</b>	<b>1</b>
35	Cancale	5 341	79 653 035	12,61		
35	Châteauneuf-d'Ille-et-Vilaine	1 126	11 575 804	1,38		
35	Hirel	1 360	13 801 502	9,85		
35	La Fresnais	2 127	21 592 745	14,43		
35	La Gouesnière	1 645	17 050 653	8,74		
35	La Ville-ès-Nonais	1 025	11 757 814	4,34		
35	Le Tronchet	996	11 164 242	11,35		
35	Lillemer	265	2 463 401	3,74		
35	Miniac-Morvan	3 462	36 559 029	31,03		
35	Plerguer	2 195	21 990 045	20,19		
35	Saint-Benoît-des-Ondes	1 125	11 391 896	2,92		
35	Saint-Coulomb	2 427	35 421 415	18,04		
35	Saint-Guinoux	915	9 331 881	6,37		
35	Saint-Malo	48 211	672 966 164	36,58		
35	Saint-Méloir-des-Ondes	3 567	51 779 861	29,49		
35	Saint-Père	2 229	25 615 000	19,74		
35	Saint-Suliac	933	15 429 915	5,46		
35	Saint-Jouan-des-Guérets	2 713	34 518 127	9,24		
<b>CC de la Bretagne Romantique</b>		<b>30 297</b>	<b>315 001 300</b>	<b>428,26</b>	<b>25</b>	<b>1</b>
35	Bonnemain	1 270	13 282 182	23,77		
35	Combours	5 514	60 037 810	63,55		
35	Cuguen	792	7 385 690	23,54		
35	Dingé	1 519	15 850 005	52,89		
35	Hédé	1 771	21 373 742	22,43		
35	La Baussaine	616	5 852 230	9,63		
35	La Chapelle-aux-Filtzméens	686	7 108 671	6,36		
35	Lanhélin	868	7 575 607	6,43		
35	Lanrigan	128	1 256 712	3,98		
35	Longaulnay	589	5 854 230	7,52		
35	Lourmais	310	3 227 875	7,22		
35	Meillac	1 630	15 643 228	32,21		
35	Plesder	664	6 480 251	11,03		
35	Pleugueneuc	1 584	15 768 327	24,52		
35	Québriac	1 421	15 277 929	20,72		
35	Saint-Domineuc	2 112	21 994 277	15,70		
35	Saint-Léger-des-Prés	221	2 198 016	5,54		
35	Saint-Pierre-de-Plesguen	2 520	26 845 840	29,49		
35	Saint-Symphorien	523	5 239 199	0,00		
35	Saint-Thual	677	6 815 475	11,40		
35	Tinténac	3 247	34 526 123	23,40		



Commune		Population municipale	Revenu net imposable foyers fiscaux en 2007	superficie	C	EP CI
			€	km²		
35	Trémeheuc	351	3 467 695	6,05		
35	Tressé	339	3 087 262	5,24		
35	Trévérien	770	7 007 111	12,08		
35	Trimer	175	1 845 813	3,56		
CC de la Côte d'Émeraude		17 776	257 077 607	103,39	9	1
35	La Richardais	2 327	33 339 410	3,14		
22	Lancieux	1 371	24 614 449	6,69		
35	Le Minihic-sur-Rance	1 362	20 224 292	3,91		
22	Plessix-Balisson	92	908 391	0,08		
35	Pleurtuit	5 565	68 112 318	29,67		
22	Ploubalay	2 557	28 626 109	35,45		
35	Saint-Briac-sur-Mer	1 952	38 626 241	8,06		
35	Saint-Lunaire	2 323	39 454 934	10,27		
22	Trégon	227	3 171 463	6,12		
CC du Pays de Dol de Bretagne et de la Baie du Mont Saint Michel		13 670	142 220 335	137,51	8	1
35	Baguer-Morvan	1 519	14 763 456	23,11		
35	Baguer-Pican	1 277	11 664 816	15,63		
35	Cherrueix	1 155	12 158 521	12,69		
35	Dol-de-Bretagne	4 991	50 907 030	15,53		
35	Epiniac	1 284	12 306 336	23,77		
35	Le Vivier-sur-Mer	1 030	13 977 015	2,24		
35	Mont-Dol	1 216	14 666 221	26,44		
35	Roz-Landrieux	1 198	11 776 940	18,10		
CC Pleine Fougères - Baie du Mt St Michel		8 123	77 679 893	184,17	11	1
35	Broualan	314	2 705 406	12,76		
35	La Boussac	1 127	10 612 677	21,93		
35	Pleine-Fougères	1 836	18 230 749	31,98		
35	Roz-sur-Couesnon	1 024	9 645 354	25,86		
35	Sains	483	4 512 796	10,25		
35	Saint-Broladre	1 067	10 013 695	23,81		
35	Saint-Georges-de-Gréhaigne	353	4 064 880	12,15		
35	Saint-Marc'han	441	4 286 480	7,68		
35	Sougéal	619	5 406 213	14,15		
35	Trans-la-Forêt	570	5 401 693	14,83		
35	Vieux-Viel	289	2 799 950	8,77		
Communes non rattachées à un EPCI		11 033	165 433 686	8	1	0
35	Dinard	11 033	165 433 686	7,84		

## Pays de Vannes

Commune	Population municipale	Revenu net imposable foyers fiscaux en 2007	superficie	C	EP CI
		€	km²		
<b>Pays de Vannes</b>	<b>199 855</b>	<b>2 610 411 352</b>	<b>1485,36</b>	<b>60</b>	<b>6</b>
<b>CA du Pays de Vannes Agglomération</b>	<b>129 165</b>	<b>1 757 054 888</b>	<b>508,57</b>	<b>24</b>	<b>1</b>
56 Arradon	5 222	107 886 989	18,49		
56 Baden	4 038	73 181 738	23,53		
56 Bono	2 199	31 009 595	5,96		
56 Elven	4 801	51 302 986	64,05		
56 Île-aux-Moines	573	7 368 548	3,05		
56 Île-d'Arz	254	3 386 481	0,60		
56 La Trinité-Surzur	1 091	11 148 158	2,30		
56 Larmor-Baden	816	18 970 094	3,93		
56 Le Hézo	692	8 885 209	4,89		
56 Meucon	2 104	26 136 164	5,73		
56 Monterblanc	2 754	30 582 722	25,41		
56 Noyal	738	12 117 971	4,93		
56 Plescop	4 664	58 776 900	23,35		
56 Ploeren	5 703	74 440 037	20,44		
56 Plougoumen	2 351	30 795 530	21,30		
56 Saint-Avé	10 106	128 611 651	26,09		
56 Saint-Nolff	3 641	49 113 490	25,92		
56 Séné	8 126	121 130 348	19,94		
56 Sulniac	3 059	31 118 435	27,92		
56 Surzur	3 448	43 911 124	57,29		
56 Theix	6 794	85 750 820	47,13		
56 Trédion	1 047	10 212 529	25,76		
56 Treffléan	1 961	22 436 006	18,26		
56 Vannes	52 983	718 781 363	32,30		
<b>CC de la Presqu'île de Rhuys</b>	<b>13 181</b>	<b>217 012 361</b>	<b>101,49</b>	<b>5</b>	<b>1</b>
56 Arzon	2 153	43 737 627	8,93		
56 Le Tour-du-Parc	1 064	15 162 486	9,30		
56 Saint-Armel	821	13 149 002	7,75		
56 Saint-Gildas-de-Rhuys	1 649	30 685 559	15,28		
56 Sarzeau	7 494	114 277 687	60,23		
<b>CC du Loch</b>	<b>12 453</b>	<b>131 640 459</b>	<b>194,32</b>	<b>6</b>	<b>1</b>
56 Brandivy	1 116	12 097 156	25,88		
56 Colpo	2 193	22 286 951	26,48		
56 Grand-Champ	4 817	52 511 476	67,34		
56 Locmaria-Grand-Champ	1 143	10 580 971	14,09		
56 Locqueltas	1 551	16 258 855	19,46		
56 Plaudren	1 633	17 905 050	41,07		
<b>CC du Pays de la Roche Bernard</b>	<b>8 747</b>	<b>95 120 547</b>	<b>138,01</b>	<b>4</b>	<b>1</b>
56 La Roche-Bernard	749	9 598 640	0,43		
56 Marzan	1 891	20 467 362	33,84		
56 Nivillac	3 906	43 507 938	55,48		





Commune		Population municipale	Revenu net imposable foyers fiscaux en 2007	superficie	C	EP CI
			€	km²		
56	Saint-Dolay	2 201	21 546 607	48,26		
CC du Pays de Muzillac		15 577	189 739 118	214,90	8	1
56	Ambon	1 620	20 569 791	38,04		
56	Arzal	1 381	15 418 806	23,44		
56	Billiers	922	12 176 964	5,87		
56	Damgan	1 523	25 813 200	10,16		
56	Le Guerno	779	9 032 729	9,75		
56	Muzillac	4 530	56 784 449	39,50		
56	Noyal-Muzillac	2 340	25 739 581	48,89		
56	Péaule	2 482	24 203 598	39,25		
CC du Pays de Questembert		20 732	219 843 979	328,07	13	1
56	Berric	1 494	14 586 826	21,45		
56	Caden	1 576	14 091 533	38,10		
56	La Vraie-Croix	1 318	18 200 347	16,63		
56	Larré	773	7 771 940	17,02		
56	Lauzach	898	10 355 526	10,76		
56	Le Cours	544	5 374 045	15,63		
56	Limerzel	1 267	12 870 682	25,15		
56	Molac	1 251	12 192 967	28,40		
56	Pluherlin	1 309	13 130 487	35,40		
56	Questembert	6 870	76 259 539	66,38		
56	Malansac	2 032	21 021 093	36,18		
56	Rochefort-en-Terre	686	6 937 813	1,22		
56	Saint-Gravé	714	7 051 181	15,75		

## Pays de Vitré - Porte de Bretagne

Commune		Population municipale	Revenu net imposable foyers fiscaux en 2007	superficie	C	EP CI
			€	km²		
<b>Pays de Vitré - Porte de Bretagne</b>		<b>102 510</b>	<b>1 096 936 753</b>	<b>1288,03</b>	<b>64</b>	<b>3</b>
<b>CA Vitré communauté</b>		<b>64 413</b>	<b>708 883 443</b>	<b>706,64</b>	<b>37</b>	<b>1</b>
35	Argentré-du-Plessis	4 138	45 597 604	41,46		
35	Balazé	2 132	22 352 953	36,66		
35	Bréal-sous-Vitré	643	6 158 552	5,75		
35	Brielles	661	5 828 210	11,40		
35	Champeaux	469	5 824 336	9,83		
35	Châteaubourg	5 886	71 875 477	28,60		
35	Châtillon-en-Vendelais	1 695	16 157 894	32,03		
35	Cornillé	833	7 690 919	12,47		
35	Domagné	2 056	21 158 484	29,00		
35	Domalain	1 900	16 888 825	33,54		
35	Erbrée	1 672	18 475 022	35,52		
35	Étrelles	2 502	27 056 354	27,17		
35	Gennes-sur-Seiche	795	7 660 712	18,50		
35	La Chapelle-Erbrée	601	5 547 834	11,98		
35	Landavran	575	5 603 833	5,01		
35	Le Pertre	1 414	13 776 901	43,63		
35	Louvigné-de-Bais	1 736	17 126 232	15,37		
35	Marpiré	999	9 088 420	10,62		
35	Mecé	550	4 698 763	15,63		
35	Mondevert	755	7 536 409	5,02		
35	Montautour	253	2 322 653	6,90		
35	Montreuil-des-Landes	219	2 019 351	15,15		
35	Montreuil-sous-Pérouse	1 078	13 358 346	15,49		
35	Ossé	1 160	13 139 294	8,99		
35	Pocé-les-Bois	1 044	10 996 806	14,84		
35	Princé	361	2 872 574	12,36		
35	Saint-Aubin-des-Landes	905	10 749 737	10,28		
35	Saint-Christophe-des-Bois	505	5 188 948	9,26		
35	Saint-Didier	1 688	19 413 000	14,14		
35	Saint-Germain-du-Pinel	836	7 469 914	11,30		
35	Saint-Jean-sur-Vilaine	1 068	11 466 894	10,73		
35	Saint-M'Hervé	1 360	13 784 088	29,68		
35	Taillis	967	9 538 630	12,27		
35	Torcé	1 144	10 958 314	14,03		
35	Val-d'Izé	2 412	24 407 627	43,79		
35	Vergéal	713	7 631 962	11,21		
35	Vitré	16 688	207 461 571	37,03		
<b>CC au Pays de la Roche aux Fées</b>		<b>29 911</b>	<b>303 803 381</b>	<b>492,78</b>	<b>19</b>	<b>1</b>
35	Amanlis	1 583	19 054 305	25,25		
35	Arbrissel	268	2 459 448	4,62		
35	Bais	2 050	20 907 243	35,18		



	Commune	Population municipale	Revenu net imposable foyers fiscaux en 2007	superficie	C	EP CI
			€	km²		
35	Boistrudan	671	6 345 969	12,80		
35	Brie	786	8 640 117	13,56		
35	Chelun	322	2 668 808	11,25		
35	Coësmes	1 379	11 476 841	23,24		
35	Eancé	370	3 006 280	16,50		
35	Essé	1 070	11 105 251	23,19		
35	Forges-la-Forêt	275	2 218 488	6,04		
35	Janzé	8 091	84 935 770	41,26		
35	Le Theil-de-Bretagne	1 534	14 746 417	24,20		
35	Marcillé-Robert	927	9 312 024	20,30		
35	Martigné-Ferchaud	2 624	25 883 826	74,10		
35	Piré-sur-Seiche	2 183	23 363 345	36,34		
35	Rannée	1 165	11 251 293	51,95		
35	Retiers	3 620	37 819 323	41,38		
35	Sainte-Colombe	309	3 061 178	7,58		
35	Thourie	684	5 547 455	24,04		
	<b>CC du Pays Guerchais</b>	<b>8 186</b>	<b>84 249 929</b>	<b>88,61</b>	<b>8</b>	<b>1</b>
35	Availles-sur-Seiche	685	6 143 164	11,06		
35	Drouges	485	5 002 259	11,63		
35	La Guerche-de-Bretagne	4 220	46 050 265	11,53		
35	La Selle-Guerchaise	148	1 410 075	2,14		
35	Moulins	640	6 684 790	15,21		
35	Moussé	324	3 669 809	3,37		
35	Moutiers	843	7 972 235	17,64		
35	Visseiche	841	7 317 332	16,03		

## Pays des Vallons de Vilaine

Commune		Population municipale	Revenu net imposable foyers fiscaux en 2007	superficie	C	EP CI
			€	km²		
Pays des Vallons de Vilaine		53 242	575 284 388	619,55	25	2
CC de Moyenne Vilaine et du Semnon		27 158	271 243 960	375,26	17	1
35	Bain-de-Bretagne	7 162	72 957 129	64,17		
35	Chanteloup	1 516	15 939 742	17,53		
35	Crevin	2 578	27 199 525	8,31		
35	Ercé-en-Lamée	1 353	12 275 492	39,21		
35	La Bosse-de-Bretagne	572	5 642 161	10,21		
35	La Couyère	483	4 685 529	11,72		
35	La Noë-Blanche	983	9 052 918	23,18		
35	Lalleu	563	4 566 716	15,47		
35	Le Petit-Fougeray	760	7 726 666	8,95		
35	Le Sel-de-Bretagne	822	7 883 278	8,10		
35	Messac	2 666	27 542 416	41,64		
35	Pancé	1 112	12 725 510	19,33		
35	Pléchâtel	2 654	25 804 168	36,32		
35	Poligné	1 099	12 852 802	9,24		
35	Saulnières	687	6 187 826	10,34		
35	Teillay	972	8 467 881	26,21		
35	Tresboeuf	1 176	9 734 201	25,33		
CC du Canton de Guichen - Acsor		26 084	304 040 428	244,29	8	1
35	Baulon	1 902	20 342 720	25,02		
35	Bourg-des-Comptes	2 460	28 466 106	23,41		
35	Goven	3 890	43 928 416	39,73		
35	Guichen	7 237	87 177 261	42,99		
35	Guignen	3 227	33 862 501	53,05		
35	Laillé	4 380	56 539 821	32,04		
35	Lassy	1 353	15 552 216	9,76		
35	Saint-Senoux	1 635	18 171 387	18,29		

## Pays du Centre-Bretagne

Pays du Centre-Bretagne		43 925	462 707 316	953,78	40	4
CC Cideral		27 936	305 310 902	500,16	21	1
22	Coëtlogon	234	1 890 463	16,35		
22	Gausson	581	6 155 568	16,71		
22	Grâce-Uzel	402	3 854 917	7,95		
22	Hémonstoir	658	6 597 041	14,03		
22	La Chèze	613	7 330 779	2,53		
22	La Ferrière	464	3 949 771	15,64		
22	La Motte	1 992	21 647 310	43,03		
22	La Prénessaye	826	8 486 880	16,97		
22	Le Cambout	521	4 487 195	18,02		
22	Le Quillio	539	5 267 412	16,16		
22	Loudéac	9 619	116 434 160	80,24		
22	Merléac	509	4 228 273	30,03		
22	Plémet	2 913	31 585 321	41,00		
22	Plouguenast	1 791	19 287 089	35,12		
22	Plumieux	1 091	10 694 331	38,92		
22	Saint-Barnabé	1 262	14 219 200	22,75		
22	Saint-Caradec	1 199	11 647 647	21,94		
22	Saint-Étienne-du-Gué-de-l'Isle	404	3 489 767	14,91		
22	Saint-Maudan	407	3 717 553	6,67		
22	Saint-Thélo	437	4 304 663	14,56		
22	Trévé	1 474	16 035 562	26,63		
CC du Hardouinai Mené		7 748	76 724 592	249,68	9	1
22	Gomené	592	5 834 419	25,37		
22	Illifaut	681	6 756 746	26,71		
22	Laurenan	716	6 421 208	30,90		
22	Loscouët-sur-Meu	648	6 289 943	22,26		
22	Merdrignac	2 921	29 731 749	57,12		
22	Mérillac	234	2 058 452	13,86		
22	Saint-Launeuc	194	1 936 599	11,58		
22	Saint-Vran	707	6 519 019	28,12		
22	Trémoré	1 055	11 176 457	33,76		
CC du Méné		6 322	62 056 280	163,23	7	1
22	Collinée	929	8 031 512	7,06		
22	Langourla	603	5 018 464	21,41		
22	Le Gouray	1 101	12 555 027	30,50		
22	Plessala	1 837	18 622 380	51,45		
22	Saint-Gilles-du-Mené	477	4 263 677	12,92		
22	Saint-Gouéno	650	6 282 832	20,08		
22	Saint-Jacut-du-Mené	725	7 282 388	19,81		
CC du Pays d'Uzel près l'Oust		1 919	18 615 542	40,71	3	1
22	Allineuc	505	4 462 689	24,09		
22	Saint-Hervé	386	3 859 707	9,83		
22	Uzel	1 028	10 293 146	6,79		

## Pays du Centre-Ouest Bretagne

Commune		Population municipale	Revenu net imposable foyers fiscaux en 2007	superficie	C	EP CI
			€	km²		
<b>Pays du Centre-Ouest Bretagne</b>		<b>105 581</b>	<b>1 044 335 829</b>	<b>3698,00</b>	<b>109</b>	<b>10</b>
<b>CC Callac-Argoat</b>		<b>6 299</b>	<b>52 013 230</b>	<b>727,87</b>	<b>11</b>	<b>1</b>
22	Bulat-Pestivien	478	15	493		
22	Calanhel	253	1 956 366	14,32		
22	Callac	2 363	26 158 060	33,03		
22	Carnoët	754	6 027 889	42,06		
22	Duault	341	3 144 287	21,59		
22	Lohuec	274	2 349 743	17,18		
22	Maël-Pestivien	408	2 948 702	31,29		
22	Plourac'h	354	2 957 202	32,15		
22	Plusquellec	512	5 045 733	26,31		
22	Saint-Nicodème	156	1 425 233	16,94		
22	Saint-Servais	406	3 414 196	28,04		
<b>CC de Haute Cornouaille</b>		<b>15 025</b>	<b>147 810 005</b>	<b>410,91</b>	<b>11</b>	<b>1</b>
29	Châteauneuf-du-Faou	3 698	39 949 097	42,58		
29	Collorec	667	5 489 384	28,39		
29	Coray	1 805	18 096 065	31,36		
29	Landeleau	1 023	9 382 799	30,41		
29	Laz	743	6 743 253	34,44		
29	Leuhan	781	7 280 421	32,75		
29	Plonévez-du-Faou	2 099	20 593 186	80,73		
29	Saint-Goazec	697	6 331 620	33,76		
29	Saint-Thois	724	6 611 394	18,10		
29	Spézet	1 844	18 785 510	60,67		
29	Trégourez	944	8 547 276	17,72		
<b>CC de la Région de Pleyben</b>		<b>6 822</b>	<b>70 923 890</b>	<b>176,25</b>	<b>6</b>	<b>1</b>
29	Gouézec	1 089	10 926 495	30,94		
29	Lannédern	301	2 893 057	12,43		
29	Le Cloître-Pleyben	572	5 525 345	20,42		
29	Lennon	765	7 702 662	22,94		
29	Lothey	428	4 767 760	13,48		
29	Pleyben	3 667	39 108 571	76,04		
<b>CC des Monts d'Arrée</b>		<b>3 790</b>	<b>38 628 343</b>	<b>176,90</b>	<b>5</b>	<b>1</b>
29	Berrien	944	8 577 727	56,42		
29	Bolazec	203	1 987 184	17,47		
29	Huelgoat	1 602	17 911 279	14,87		
29	Locmaria-Berrien	232	2 431 874	17,20		
29	Scrignac	809	7 720 279	70,94		
<b>CC du Kreiz - Breizh</b>		<b>20 995</b>	<b>206 780 937</b>	<b>740,95</b>	<b>28</b>	<b>1</b>
22	Canihuel	376	3 915 742	32,14		
22	Glomel	1 397	14 262 226	79,93		
22	Gouarec	956	8 384 071	6,41		
22	Kergrist-Moëlou	663	5 977 131	47,16		



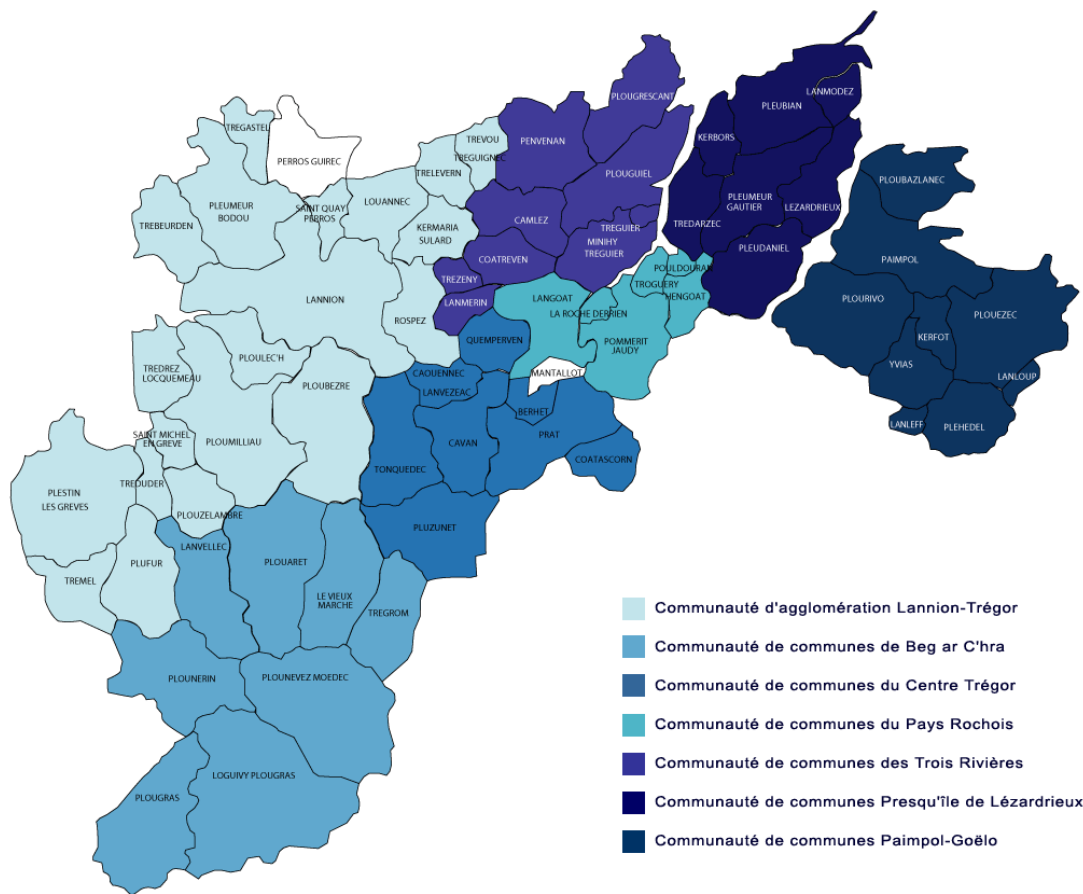
	Commune	Population municipale	Revenu net imposable foyers fiscaux en 2007	superficie	C	EP CI
			€	km²		
22	Laniscat	830	8 976 621	24,21		
22	Lanrivain	561	3 855 722	36,74		
22	Lescouët-Gouarec	225	1 912 263	18,73		
22	Locarn	519	3 930 895	32,36		
22	Maël-Carhaix	1 539	14 556 811	36,57		
22	Mellionnec	409	3 357 973	24,22		
22	Paule	733	6 568 169	37,56		
22	Perret	180	1 702 130	12,22		
22	Peumerit-Quintin	159	1 122 594	14,80		
22	Plélauff	688	7 072 870	25,51		
22	Plévin	783	7 762 611	27,36		
22	Plouguernevel	1 846	19 560 482	41,60		
22	Plounévez-Quintin	1 106	10 983 617	42,89		
22	Rostrenen	3 392	36 376 542	32,17		
22	Saint-Connan	301	2 596 702	13,54		
22	Sainte-Tréphine	210	1 838 967	12,52		
22	Saint-Gelven	311	2 790 555	17,48		
22	Saint-Gilles-Pligeaux	293	2 345 418	19,45		
22	Saint-Igeaux	170	2 005 256	12,91		
22	Saint-Nicolas-du-Pélem	1 835	18 217 383	41,04		
22	Trébrivan	693	6 970 037	22,96		
22	Treffrin	551	7 699 829	7,47		
22	Trémargat	168	1 101 229	13,90		
22	Tréogan	101	937 091	7,10		
CC du Pays de Corlay		4 662	46 899 655	131,09	6	1
22	Corlay	1 064	11 409 742	13,80		
22	Le Haut-Corlay	706	7 767 490	25,64		
22	Plussulien	488	4 946 463	22,49		
56	Saint-Martin-sur-Oust	1 264	12 606 004	28,24		
22	Saint-Mayeux	525	4 270 055	30,63		
29	Saint-Servais	615	5 899 901	10,29		
CC du Pays du Poher		14 260	153 343 261	242,07	8	1
29	Carhaix-Plouguer	7 654	85 447 921	25,81		
29	Cléden-Poher	1 062	10 827 771	29,81		
29	Kergloff	916	9 671 041	24,94		
22	Le Moustoir	632	6 727 344	14,85		
29	Motreff	731	6 785 226	21,59		
29	Plounévezel	1 122	12 093 745	24,42		
29	Poullaouen	1 390	13 991 178	71,36		
29	Saint-Hernin	753	7 799 035	29,29		
CC du Pays du Roi Morvan		25 716	249 747 955	763,30	21	1
56	Berné	1 443	13 600 255	34,77		
56	Gourin	4 125	42 725 028	74,72		
56	Guémené-sur-Scorff	1 238	11 192 772	1,17		
56	Guiscriff	2 333	22 143 241	85,46		
56	Kernascléden	395	3 246 450	9,26		
56	Langoëlan	410	3 022 800	22,27		



	Commune	Population municipale	Revenu net imposable foyers fiscaux en 2007	superficie	C	EP CI
			€	km²		
56	Langonnet	1 922	18 514 477	85,40		
56	Lanvéneën	1 206	11 221 349	29,42		
56	Le Croisty	694	7 614 130	15,88		
56	Le Faouët	2 917	29 799 807	34,03		
56	Le Saint	664	6 094 793	31,03		
56	Lignol	904	8 711 730	38,43		
56	Locmalo	834	8 618 550	23,91		
56	Meslan	1 291	12 728 083	37,13		
56	Persquen	329	3 186 960	19,96		
56	Ploërdut	1 271	12 781 832	75,83		
56	Plouray	1 107	10 447 166	39,09		
56	Priziac	1 042	9 347 928	44,63		
56	Roudouallec	711	6 462 329	24,82		
56	Saint-Caradec-Trégomel	483	4 487 799	16,12		
56	Saint-Tugdual	397	3 800 476	19,97		
	<b>CC du Yeun Ellez</b>	<b>4 466</b>	<b>41 333 023</b>	<b>236,38</b>	<b>8</b>	<b>1</b>
29	Botmeur	229	2 138 470	16,32		
29	Brasparts	1 034	9 395 270	46,69		
29	Brennilis	435	4 186 035	18,69		
29	La Feuillée	663	6 354 460	31,55		
29	Lopérec	804	7 102 577	39,49		
29	Loqueffret	406	3 666 340	27,40		
29	Plouyé	724	6 924 749	37,55		
29	Saint-Rivoal	171	1 565 122	18,69		
	<b>CC Guerdelan Mûr-de-Bretagne</b>	<b>3 546</b>	<b>36 855 530</b>	<b>92,28</b>	<b>5</b>	<b>1</b>
22	Caurel	381	4 106 231	11,65		
22	Mûr-de-Bretagne	2 089	23 013 264	29,80		
22	Saint-Connec	299	2 525 114	10,93		
22	Saint-Gilles-Vieux-Marché	320	3 098 906	21,95		
22	Saint-Guen	457	4 112 015	17,95		



## Pays du Trégor-Goëlo



<http://www.paystregorgoelo.com/>

Commune	Population municipale	Revenu net imposable foyers fiscaux en 2007	superficie	C	EP CI
		€	km²		
<b>Pays du Trégor-Goëlo</b>	<b>118 452</b>	<b>1 479 426 897</b>	<b>1032,62</b>	<b>69</b>	<b>7</b>
CA Lannion - Trégor - Agglomération	53 650	702 774 528	313,28	20	1
22 Kermaria-Sulard	935	10 748 934	9,02		
22 Lannion	19 773	241 687 447	43,91		
22 Louannec	2 853	43 298 472	13,91		
22 Plestin-les-Grèves	3 701	46 670 129	34,52		
22 Pleumeur-Bodou	3 996	58 909 003	26,71		
22 Ploubezre	2 955	37 071 163	31,14		
22 Ploulec'h	1 635	21 123 757	10,15		
22 Ploumilliau	2 489	27 826 593	34,69		
22 Plouzélambre	209	2 244 860	7,84		
22 Plufur	544	5 304 614	17,50		

Commune		Population municipale	Revenu net imposable foyers fiscaux en 2007	superficie	C	EP CI
			€	km²		
22	Rospez	1 681	18 816 255	13,24		
22	Saint-Michel-en-Grève	473	5 943 075	4,69		
22	Saint-Quay-Perros	1 454	22 521 559	4,72		
22	Trébeurden	3 742	61 355 140	13,40		
22	Trédrez-Locquémeau	1 413	18 962 750	10,65		
22	Tréduder	191	1 959 956	4,80		
22	Trégastel	2 397	36 433 190	7,00		
22	Trélévern	1 392	20 117 796	6,94		
22	Trémel	398	3 963 484	11,93		
22	Trévou-Tréguignec	1 419	17 816 351	6,52		
CC de Beg ar C'hra - Plouaret		7 917	79 770 003	229,08	8	1
22	Lanvellec	549	5 871 329	18,92		
22	Le Vieux-Marché	1 161	13 433 016	23,13		
22	Loguivy-Plougras	964	8 988 162	47,68		
22	Plouaret	2 230	23 379 487	29,98		
22	Plougras	460	3 945 907	26,48		
22	Plounérin	738	7 037 217	25,89		
22	Plounévez-Moëdec	1 429	13 931 015	40,36		
22	Trégrom	386	3 183 870	16,64		
CC de la Presqu'île de Lézardrieux		8 104	94 118 924	92,13	7	1
22	Kerbors	340	3 685 589	6,88		
22	Lanmodez	432	5 697 696	4,15		
22	Lézardrieux	1 603	21 110 295	11,91		
22	Pleubian	2 508	30 190 762	20,10		
22	Pleudaniel	994	10 135 780	18,42		
22	Pleumeur-Gautier	1 139	11 152 543	18,99		
22	Trédarzec	1 088	12 146 259	11,68		
CC des Trois Rivières		11 568	133 993 103	95,33	9	1
22	Camlez	790	7 946 428	11,66		
22	Coatréven	417	5 087 556	9,13		
22	Lanmérin	450	4 405 905	4,15		
22	Minihy-Tréguier	1 093	13 203 897	12,07		
22	Penvénan	2 580	36 888 662	18,94		
22	Plougrescant	1 353	15 403 330	15,54		
22	Plouguiel	1 952	20 102 543	19,07		
22	Tréguier	2 668	28 235 485	1,52		
22	Trézény	265	2 719 297	3,25		
CC du Centre Trégor		6 236	64 280 921	105,19	8	1
22	Berhet	210	1 893 669	3,23		
22	Caouënnec-Lanvézéac	813	8 162 568	7,07		
22	Cavan	1 378	14 843 822	16,40		
22	Coatascorn	252	2 115 395	8,05		
22	Pluzunet	1 013	10 235 722	22,87		
22	Prat	1 122	10 889 994	21,87		
22	Quemperven	376	3 987 152	7,69		
22	Tonquédec	1 072	12 152 599	18,01		
CC du Pays Rochois		4 062	39 449 487	51,53	6	1



	Commune	Population municipale	Revenu net imposable foyers fiscaux en 2007	superficie	C	EP CI
			€	km²		
22	Hengoat	216	1 949 490	6,19		
22	La Roche-Derrien	1 094	11 252 556	1,84		
22	Langoat	1 138	11 917 986	18,50		
22	Pommerit-Jaudy	1 191	10 305 496	20,37		
22	Pouldouran	145	1 604 828	1,02		
22	Troguéry	278	2 419 131	3,61		
	<b>CC Paimpol - Goëlo</b>	<b>19 405</b>	<b>244 146 209</b>	<b>129,16</b>	<b>9</b>	<b>1</b>
22	Kerfot	592	6 643 556	5,71		
22	Lanleff	100	1 078 610	2,16		
22	Lanloup	271	3 139 144	2,45		
22	Paimpol	7 756	102 059 831	23,61		
22	Pléhédél	1 272	12 515 268	12,36		
22	Ploubazlanec	3 250	47 948 793	15,04		
22	Plouézec	3 322	38 925 702	27,87		
22	Plourivo	2 134	24 762 702	28,35		
22	Yvias	708	7 072 603	11,61		
	<b>Communes non rattachées à un EPCI</b>	<b>7 510</b>	<b>120 893 722</b>	<b>16,92</b>	<b>2</b>	<b>0</b>
22	Mantallot	177	1 454 085	2,76		
22	Perros-Guirec	7 333	119 439 637	14,16		

## Pays du Vignoble nantais

Commune		Population municipale	Revenu net imposable foyers fiscaux en 2007	superficie	C	EP CI
			€	km²		
<b>Pays du Vignoble nantais</b>		<b>91 015</b>	<b>1 058 797 482</b>	<b>585,73</b>	<b>28</b>	<b>4</b>
<b>CC de la Vallée de Clisson</b>		<b>35 335</b>	<b>400 094 458</b>	<b>253,55</b>	<b>12</b>	<b>1</b>
44	Aigrefeuille-sur-Maine	2 929	33 058 721	14,58		
44	Boussay	2 621	25 919 803	26,45		
44	Clisson	6 739	88 929 678	11,30		
44	Gétigné	3 360	36 611 953	23,97		
44	Gorges	3 769	42 417 373	15,77		
44	La Planche	2 325	23 588 538	24,42		
44	Maisdon-sur-Sèvre	2 528	27 102 730	17,45		
44	Monnières	1 815	21 036 760	9,78		
44	Remouillé	1 650	16 930 911	21,38		
44	Saint-Hilaire-de-Clisson	1 906	19 801 087	18,43		
44	Saint-Lumine-de-Clisson	1 832	19 655 195	18,26		
44	Vieilleville	3 861	45 041 709	51,76		
<b>CC de Vallet</b>		<b>18 619</b>	<b>208 260 070</b>	<b>128,26</b>	<b>6</b>	<b>1</b>
44	La Boissière-du-Doré	868	8 483 409	9,41		
44	La Chapelle-Heulin	2 898	33 178 028	13,47		
44	La Regrippière	1 517	13 792 983	18,17		
44	Le Pallet	2 706	32 027 423	11,75		
44	Mouzillon	2 513	26 116 874	16,50		
44	Vallet	8 117	94 661 353	58,96		
<b>CC du Loire Divatte</b>		<b>23 385</b>	<b>264 738 471</b>	<b>147,91</b>	<b>6</b>	<b>1</b>
44	Barbechat	1 268	13 032 939	11,76		
44	La Chapelle-Basse-Mer	4 981	58 912 716	22,14		
44	La Remaudière	1 093	9 985 148	12,98		
44	Le Landreau	2 861	29 630 619	23,98		
44	Le Loroux-Bottereau	6 330	69 911 263	45,31		
44	Saint-Julien-de-Concelles	6 852	83 265 786	31,74		
<b>CC Sèvre, Maine et Goulaine</b>		<b>13 676</b>	<b>185 704 483</b>	<b>56,01</b>	<b>4</b>	<b>1</b>
44	Château-Thébaud	2 794	34 485 975	17,64		
44	Haute-Goulaine	5 487	81 751 280	20,59		
44	La Haie-Fouassière	4 223	51 011 194	11,81		
44	Saint-Fiacre-sur-Maine	1 172	18 456 034	5,97		

## Pays de Nantes

Commune	Population municipale	Revenu net imposable foyers fiscaux en 2007	superficie	C	EP CI
		€	km²		
<b>Pays de Nantes</b>	<b>644 630</b>	<b>8 539 633 896</b>	<b>1 129</b>	<b>39</b>	<b>3</b>
<b>CC Coeur d'Estuaire</b>	<b>11 297</b>	<b>143 515 609</b>	<b>96,32</b>	<b>3</b>	<b>1</b>
44 Cordemais	2 864	31 269 776	37,15		
44 Le Temple-de-Bretagne	1 828	19 179 629	1,60		
44 Saint-Étienne-de-Montluc	6 605	93 066 204	57,57		
<b>CC d'Erdre et Gesvres</b>	<b>52 494</b>	<b>647 016 564</b>	<b>509,36</b>	<b>12</b>	<b>1</b>
44 Casson	2 045	21 518 388	16,15		
44 Fay-de-Bretagne	3 019	32 821 177	64,81		
44 Grandchamps-des-Fontaines	4 553	52 333 598	33,87		
44 Héric	5 056	53 733 238	73,93		
44 Les Touches	2 198	22 108 042	35,15		
44 Nort-sur-Erdre	7 252	74 968 977	66,56		
44 Notre-Dame-des-Landes	1 892	19 318 097	37,40		
44 Petit-Mars	3 419	37 296 083	25,97		
44 Saint-Mars-du-Désert	4 003	45 485 256	30,46		
44 Sucé-sur-Erdre	6 172	111 493 673	41,33		
44 Treillières	7 606	103 091 384	29,05		
44 Vigneux-de-Bretagne	5 279	72 848 651	54,68		
<b>CU Nantes Métropole</b>	<b>580 839</b>	<b>7 749 101 723</b>	<b>523,35</b>	<b>24</b>	<b>1</b>
44 Basse-Goulaine	7 928	128 817 795	13,74		
44 Bouaye	5 763	74 922 843	13,83		
44 Bouguenais	16 790	193 051 192	31,50		
44 Brains	2 537	28 845 725	15,31		
44 Carquefou	17 415	255 593 924	43,42		
44 Couëron	18 373	212 875 648	44,03		
44 Indre	3 818	46 537 966	4,72		
44 La Chapelle-sur-Erdre	17 034	265 791 565	33,42		
44 La Montagne	5 998	66 252 785	3,64		
44 Le Pellerin	4 268	45 658 097	30,65		
44 Les Sorinières	7 253	89 046 542	13,02		
44 Mauves-sur-Loire	2 964	42 109 578	14,75		
44 Nantes	283 288	3 723 100 752	65,19		
44 Orvault	24 442	380 507 125	27,67		
44 Rezé	37 910	448 262 370	13,78		
44 Saint-Aignan-Grandlieu	3 476	44 639 879	17,94		
44 Sainte-Luce-sur-Loire	11 696	156 014 885	11,45		
44 Saint-Herblain	43 177	528 344 985	30,02		
44 Saint-Jean-de-Boiseau	4 734	55 579 769	11,40		
44 Saint-Léger-les-Vignes	1 447	16 963 601	6,49		
44 Saint-Sébastien-sur-Loire	24 748	345 661 766	11,66		
44 Sautron	6 860	137 119 013	17,28		
44 Thouaré-sur-Loire	7 498	107 030 615	12,76		
44 Vertou	21 422	356 373 303	35,68		



## Pays de Saint-Nazaire

Commune		Population municipale	Revenu net imposable foyers fiscaux en 2007	superficie	C	EP CI
			€	km²		
<b>Pays de Saint-Nazaire</b>		<b>254 687</b>	<b>3 219 012 836</b>	<b>1 463</b>	<b>46</b>	<b>5</b>
CC	CC de la Région de Blain	14 452	142 043 226	213,16	4	1
	44 Blain	9 041	90 518 384	101,72		
	44 Bouvron	2 732	26 978 470	47,63		
	44 La Chevallerai	1 291	11 939 692	10,23		
	44 Le Gâvre	1 388	12 606 680	53,58		
CC	CC du Pays de Pontchâteau - Saint-Gildas des bois	30 395	312 915 883	326,80	9	1
	44 Crossac	2 608	27 214 432	25,85		
	44 Drefféac	1 687	17 365 921	14,16		
	44 Guenrouet	2 860	28 839 034	69,90		
	44 Missillac	4 717	48 529 988	59,55		
	44 Pontchâteau	9 324	100 043 042	55,79		
	44 Sainte-Anne-sur-Brivet	2 420	24 043 136	25,99		
	44 Sainte-Reine-de-Bretagne	1 945	19 432 613	19,73		
	44 Saint-Gildas-des-Bois	3 384	33 088 014	33,42		
	44 Sévérac	1 450	14 359 703	22,41		
CC	CC Loire et Sillon	22 302	244 605 707	209,93	8	1
	44 Bouée	821	9 035 812	21,34		
	44 Campbon	3 636	37 998 472	49,82		
	44 La Chapelle-Launay	2 711	31 544 775	24,82		
	44 Lavau-sur-Loire	764	7 916 260	16,22		
	44 Malville	3 110	34 037 468	31,24		
	44 Prinquiau	2 849	31 904 828	22,82		
	44 Quilly	1 216	11 526 551	17,67		
	44 Savenay	7 195	80 641 541	26,00		
CA	CARENE CA Région Nazairienne et de l'Estuaire	115 932	1 412 341 255	320,27	10	1
	44 Besné	2 441	25 832 810	17,54		
	44 Donges	6 520	69 505 730	48,50		
	44 La Chapelle-des-Marais	3 514	35 551 669	18,05		
	44 Montoir-de-Bretagne	6 523	65 113 900	36,79		
	44 Pornichet	10 502	191 976 236	12,67		
	44 Saint-André-des-Eaux	5 228	71 593 634	24,71		
	44 Saint-Joachim	3 956	40 181 029	86,22		
	44 Saint-Malo-de-Guersac	3 127	34 192 247	14,62		
	44 Saint-Nazaire	66 912	804 668 167	46,79		
	44 Trignac	7 209	73 725 833	14,38		
CA	CAPAtlantique CA de la Presqu'île de Guérande - Atlantique	71 606	1 107 106 765	392,42	15	1
	44 Assérac	1 757	18 726 920	39,21		
	44 Batz-sur-Mer	3 132	45 307 571	9,27		



	Commune	Population municipale	Revenu net imposable foyers fiscaux en 2007	superficie	C	EP CI
			€	km²		
56	Camoël	831	8 756 594	14,33		
56	Férel	2 769	29 977 861	28,90		
44	Guérande	15 228	226 314 105	81,44		
44	Herbignac	5 345	58 248 566	71,43		
44	La Baule-Escoublac	16 731	346 119 433	22,19		
44	La Turballe	4 448	59 207 597	18,53		
44	Le Croisic	4 073	66 437 347	4,50		
44	Le Pouliguen	5 088	83 182 177	4,39		
44	Mesquer	1 694	25 812 689	16,72		
56	Pénestin	1 849	26 918 064	21,69		
44	Piriac-sur-Mer	2 279	37 312 617	12,37		
44	Saint-Lyphard	4 203	49 637 009	24,63		
44	Saint-Molf	2 179	25 148 215	22,82		



## Pays d'Ancenis

Commune		Population municipale	Revenu net imposable foyers fiscaux en 2007	superficie	C	EP CI
			€	km²		
Pays d'Ancenis		57 748	648 156 319	791,41	29	1
CC	CC du Pays d'Ancenis	57 748	648 156 319	791,41	29	1
44	Ancenis	7 511	104 075 128	20,07		
44	Anetz	1 776	18 217 539	14,83		
44	Belligné	1 739	15 734 576	32,80		
44	Bonnoeuvre	554	5 241 919	15,66		
44	Couffé	2 219	23 017 307	39,97		
44	Joué-sur-Erdre	1 982	19 295 586	54,53		
44	La Chapelle-Saint-Sauveur	760	7 032 855	18,70		
44	La Roche-Blanche	1 017	10 433 087	14,82		
44	La Rouxière	958	9 672 942	20,96		
44	Le Cellier	3 604	47 639 308	35,99		
44	Le Fresne-sur-Loire	973	10 351 635	6,29		
44	Le Pin	701	6 349 748	24,95		
44	Ligné	4 160	46 032 180	45,41		
44	Maumusson	990	8 828 530	24,56		
44	Mésanger	4 185	42 846 849	49,75		
44	Montrelais	827	7 803 183	13,73		
44	Mouzeil	1 700	15 634 509	18,87		
44	Oudon	3 162	44 856 390	22,12		
44	Pannecé	1 248	11 316 829	30,59		
44	Pouillé-les-Côteaux	824	8 541 921	11,72		
44	Riaillé	2 036	20 472 794	50,02		
44	Saint-Géréon	2 645	33 192 193	7,51		
44	Saint-Herblon	2 262	25 292 503	36,90		
44	Saint-Mars-la-Jaille	2 416	23 178 583	20,06		
44	Saint-Sulpice-des-Landes	636	5 612 904	30,78		
44	Teillé	1 706	15 418 559	28,55		
44	Trans-sur-Erdre	892	7 894 226	22,56		
44	Varades	3 517	47 209 822	45,82		
44	Vritz	748	6 962 714	32,89		